

कार्यालय जिलाधिकारी लखनऊ।

संख्या 772 / स्तम्भ लिपिक-2015

दिनांक 15-12-2015

उत्तर प्रदेश स्तम्भ (सम्पत्ति का मूल्यांकन) नियमावली, 1997 एवं उत्तर प्रदेश स्तम्भ (सम्पत्ति का मूल्यांकन) (द्वितीय संशोधन) नियमावली 2013 के नियम 4 के अधीन जनपद लखनऊ में स्थित सम्पत्तियों के न्यूनतम मूल्य निर्धारण हेतु संलग्न सूची दिनांक 15-12-2015 से प्रभावी की जाती है। इस सूची के कियान्वयन हेतु निम्नलिखित निर्देश का अनुपालन भी सुनिश्चित किया जाय:-

सामान्य निर्देश

1. प्रत्येक ऐसे विलेख, जिसमें सम्पत्ति के मूल्य के आधार पर स्तम्भ प्रमादता की गणना की जाती है, में न्यूनतम मूल्य की गणना इस सूची के किस भाग के किस पृष्ठ के किस कमांक व कालम के अनुसार की गयी है, का उल्लेख करना अनिवार्य होगा। यह सूचना स्तम्भ प्रमादता को प्रभावित करने वाली सूचना मानी जायेगी।

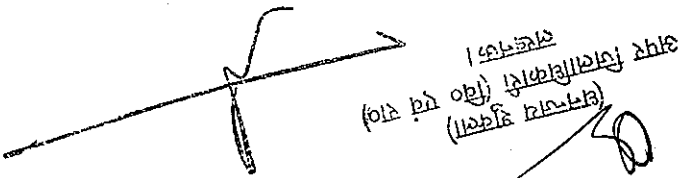
2. विलेख में अंकित सम्पत्ति की चौहद्दी में यदि कोई मार्ग है तो उस मार्ग की चौड़ाई तथा मार्ग के प्रचलित नाम का उल्लेख भी करना अनिवार्य होगा।

3. कृषिक मृत्ति के अन्तर्ग विलेख के साथ उस सम्पत्ति के अद्यावधिक खसरे व खतौनी या किस्मान बही के संसंगत अंश की प्रति संलग्न करना अनिवार्य होगा।

4. जिस गैर कृषक सम्पत्ति की चौहद्दी में पार्क हो तो मूखण्ड के न्यूनतम मूल्य की गणना निर्धारित दर से करने के पश्चात 10 प्रतिशत मूल्य बढ़ा कर की जायेगी। जिस गैर कृषक सम्पत्ति की सीमाओं में एक के अधिक मार्ग हो, ऐसी सम्पत्ति के मूखण्ड हेतु न्यूनतम मूल्य की गणना अधिक मूल्य दर वाले मार्ग की निर्धारित की गयी दर से करने के पश्चात 10 प्रतिशत मूल्य बढ़ा कर की जायेगी। यदि उपरोक्त दोनों (पार्क व दो मार्ग) परिस्थितियां विद्यमान हो तो ऐस मूखण्ड के मूल्य की गणना निर्धारित दर से करने के पश्चात 20 प्रतिशत मूल्य बढ़ा कर की जायेगी।

(संलग्नक संख्या)
जिलाधिकारी (वि० एवं पा०)
लखनऊ।

(दिनांक संख्या)
जिला अधिकारी
लखनऊ।



 (अनुमत्य शून्यता) एवं (वि) 10
 अपर विभागाधीन (अनुमत्य शून्यता)

- आतिरिक्त वृद्धि करके मूल्यांकन किया जाएगा।
- (v) - अनुपातिक भूमि का मूल्यांकन अधिकतम दर वाली सड़क की दर से आगणित करते हैं 10 प्रतिशत की मन्टीस्ट्रीज और वाणिज्यिक भवनों के परिसर यदि दो या दो से अधिक मार्गों पर स्थित है तो उसके होता है तो समस्त यूनिट/ब्लॉक का मूल्यांकन मुख्य मार्ग पर निर्धारित दर से किया जाएगा।
- (vi) - मन्टीस्ट्रीज और वाणिज्यिक भवनों के परिसर का निकस यदि मुख्य मार्ग अथवा उसकी सर्जिस लेन पर नहीं होगी।
- (iii) - मन्टीस्ट्रीज और वाणिज्यिक भवनों के प्लट हाउस के विक्रय विवेकों में किसी प्रकार की छूट अनुमत्य नहीं होगी।
- (ii) - सातवीं मंजिल एवं उससे ऊपर की मंजिलों के मूल्यांकन में 15 प्रतिशत की कमी करके मूल्यांकन किया जाएगा।
- (i) - चौथी मंजिल से लेकर छठी मंजिल तक के मन्टीस्ट्रीज और वाणिज्यिक भवनों के मूल्यांकन में 10 प्रतिशत की कमी करके मूल्यांकन किया जाएगा।

(ख) प्रचलित दर सूची के भाग तीन प्राकृ-5 ख में वर्णित और वाणिज्यिक भवनों में-

निहित अनुपातिक भूमि के क्षेत्रफल उसके आच्छादित क्षेत्रफल (कवर्ड एरिया) के 30 प्रतिशत से कम नहीं होगा।

(क) प्रचलित दर सूची के भाग तीन प्राकृ 5 (ख) में वर्णित 3 मंजिल से अधिक मंजिल वाले मन्टीस्ट्रीज और वाणिज्यिक भवनों का मूल्यांकन निर्माण दरों एवं भूमि के अनुपातिक मूल्य को जोड़कर किया जाएगा। फ्लैट में

उसका कुछ भाग भूमि के ऊपर ही तो उसकी गणना भूतल के रूप में की जाएगी।

6. बेसमेन्ट का तात्पर्य ऐसे तल से होगा जो पूर्णतः भूमि के अन्दर स्थित हो। यदि कोई तल आधा भूमि के अन्दर तथा

पूर्ण विवरण अधिकृत करना अनिवार्य होगा।

अंकित करने हेतु अनुमत्य होगी। यदि प्रथमतः सम्पत्ति को पूर्व में कोई इकरारनामा हुआ है तो उसके रजिस्ट्रेशन का

मोबाइल नम्बर अधिकृत करना अनिवार्य होगा। महिला पक्षकार सुविधानुसार अपने पति/पिता/भाई का मोबाइल नम्बर

क्रेता-विक्रेता व ग्राहक का फोन नम्बर व पहचान पत्र संख्या तथा मानचित्र को छापट करने वाले का नाम पता व

विकास निमित्त क्षेत्र, विलेख के पक्षकारों के नाम, पिता/पति का नाम, मकान नम्बर, गली मोहल्ला, ब्लॉक का पूरा पता

पहचान का मार्गदर्शक मानचित्र (नक्शा नजरी), तथा सम्पत्ति पर निर्माण होने की दिशा में, निर्माण पूर्ण मानचित्र, पूर्ण

5. प्रत्येक ऐसे विलेख, जिसमें सम्पत्ति के मूल्य के अनुसार स्टाफ श्रृंखला प्रसार्य होता है, के साथ, उस सम्पत्ति पर

(अनाथ बालों)
 अपर विभागाधीन (वि० सं०/३३०)
 दिल्ली

(VI)- मस्तीस्ट्रीज और वणिचियक भवनों के पर्यट के अतिरिक्त किसी कबड पाकिंग के विक्रय होने की दशा में उसके कबड क्षयकल का मूल्यांकन तीन मंजिल तक और वणिचियक भवनों के आर०स्ट्री० निर्माण हेतु निर्धारित दर के अनुक्रम किया जायेगा।


8. जनपद लखनऊ में स्थित किसी भी मार्ग पर स्थित ओवर ब्रिजों (फ्लाइंग ओवर) की ऊंचाई के प्राथमिक बिन्दु से ढलान की समाप्ति के बिन्दु तक, नीचे की सड़क पर स्थित मूखण्डों का मूल्यांकन उस मार्ग हेतु निर्धारित मूखण्ड की दर में 20 प्रतिशत की कमी कर दी जायेगी।

9. यदि कोई राजस्व ग्राम अथवा मोहल्ला इस रेट सूची में अंकित होने एवं उसकी दर निर्धारित किये जाने से छूट गया है तो उस राजस्व ग्राम अथवा मोहल्ले से निकटतम राजस्व/मोहल्ले की दर प्रभावी होगी।

10. जिन क्षेत्रों में किसी अधिनियम के अधीन अतिरिक्त स्टाम्प शुल्क प्रभाय है उसके सम्बन्ध में विवेख में यह तथ्य लिखना अनिवार्य होगा कि सम्बन्धित सम्पत्ति अतिरिक्त स्टाम्प शुल्क प्रभाय होने की सीमा के अन्तर्गत है अथवा बाहर है।

11. एक मंजिल से अधिक पर्यु तीन मंजिल तक के भवन के अलग-अलग तल के अन्तरण विवेख में दो मंजिल की दशा में प्रत्येक मंजिल में अतिरिक्त मूंस का अंश 50 व 50 प्रतिशत होगा तथा तीन मंजिल की दशा में प्रत्येक मंजिल में मूंस का अतिरिक्त अंश 33.3 (1/3) प्रतिशत होगा। इसी प्रकार किसी भवन के किसी तल की छत के अन्तरण विवेख में छत के न्यूनतम मूंस की गणना सम्बन्धित स्थल की अक्षेपक मूंस की निर्धारित दर के अनुसार निम्न प्रकार की जायेगी:-

- (क) भूतल की छत के विक्रय पर निर्धारित दर के 1/2 भाग से
 - (ख) प्रथम तल की छत के विक्रय पर निर्धारित दर के 1/3 भाग से
 - (ग) द्वितीय तल की छत के विक्रय पर निर्धारित दर के 1/4 भाग से
 - (घ) तृतीय तल की छत के विक्रय पर निर्धारित दर के 1/5 भाग से
- उपरोक्त प्रकार से प्रत्येक तल के ऊपर की छत के विक्रय पर निर्धारित अक्षेपक मूंस की दर का एक भाग बढ़ता जायेगा अर्थात् चतुर्थ तल की छत हेतु 1/6, पंचम तल की छत हेतु 1/7 आदि।


 (समान्य श्रेणी) अपर विभागीय (वि. एवं सं.) लखनऊ।


की जायेगी-

(ब) जनपद लखनऊ में अर्धनगरीय क्षेत्र के अन्तर्गत आने वाले राजस्व ग्राम में स्थित कृषिक भूमि जो पक्की सड़क अथवा आबादी/इमारत/आवासीय गतिविधि से सटी हो, के मूल्यांकन हेतु न्यूनतम मूल्य की गणना निम्न प्रकार से

श्रेणी	क्षेत्रफल	न्यूनतम मूल्य
1	0.100 हेक्टेयर तक	इस श्रेणी के भाग-2 में दी गयी अक्षक भूमि की दर, से निकाला गया न्यूनतम मूल्य।
2	0.100 हेक्टेयर से अधिक परन्तु 0.1500 हेक्टेयर तक	0.100 हेक्टेयर तक श्रेणी एक के अनुसार निकाले गये न्यूनतम मूल्य व 0.100 हेक्टेयर से अधिक किन्तु 0.1500 हेक्टेयर तक इस श्रेणी के भाग दो में दी गयी अक्षक भूमि की दर के 70 प्रतिशत के मूल्य के योग पर।
3.	0.1500 हेक्टेयर से अधिक क्षेत्र पर	0.1500 हेक्टेयर तक उपरोक्त श्रेणी-1 व 2 के अनुसार निकाले गये न्यूनतम मूल्य तथा शेष भूमि हेतु दर श्रेणी में उक्त स्थान हेतु निर्धारित कृषि भूमि की दर से निकाले गये मूल्य का योग


हेतु न्यूनतम मूल्य की गणना निम्न प्रकार से की जायेगी-

12. मिट्टी निकासी हेतु मिट्टी की ढिंकी की दर 80 रु0 प्रति घनमीटर निर्धारित की जाती है।
13. (अ) जनपद लखनऊ में नगरीय क्षेत्र के अन्तर्गत आने वाले राजस्व ग्राम/मोहल्लों में स्थित कृषिक भूमि के मूल्यांकन


 (समान्य सुचना) एवं (सं) अग्र विभागाधीन (सं) संलग्न।

14. इस निर्देश की क्रम संख्या 13अ श्रेणी 1 व 2 तथा 13ब की श्रेणी 1 में निर्दिष्ट मूँस सीमा के उपरान्त अवशेष कृषिक मूँस यदि सड़क एवं आबादी दोनों से सटी है तो सम्बन्धित स्थान हेतु निर्धारित सड़क की दर में 40 प्रतिशत अतिरिक्त वृद्धि करते हुए मूँसांकन किया जाएगा तथा कृषि मूँस यदि आबादी से सटे गाटा संख्या से 50 मीटर से दूर परन्तु 200 मीटर की परिधि के अन्दर स्थित है तो उस क्षेत्र हेतु प्रचलित सामान्य कृषि दर में 30 प्रतिशत अतिरिक्त वृद्धि करते हुए मूँसांकन किया जाएगा। यदि कोई कृषि मूँस किसी सड़क पर स्थित है और उसके 50 मीटर की परिधि में आबादी स्थित है तो ऐसी स्थिति में उस सड़क हेतु निर्धारित कृषि दर में 40 प्रतिशत अतिरिक्त वृद्धि करते हुए मूँसांकन किया जाएगा।
15. अन्तर्गत सम्पत्ति में बोरवेल या क्यूआँ नल/डैप्टमपु आदि होने पर उसका मूँस अलग से आंकलित किया जाएगा। बोरवेल/सबमर्सिबल का मूँस 30000/- रु0 प्रति बोरवेल/सबमर्सिबल होगा तथा क्यूआँ का मूँस प्रति क्यूआँ 10000/- रु0 तथा नल/डैप्टमपु का मूँस प्रति नल 5000/- रु0 होगा।
16. इस निर्देश की क्रम संख्या 13अ श्रेणी 1 व 2 तथा 13ब की श्रेणी 1 में निर्दिष्ट मूँस सीमा के उपरान्त अवशेष कृषिक मूँस यदि सड़क एवं आबादी दोनों से सटी है तो सम्बन्धित स्थान हेतु निर्धारित सड़क की दर में 40 प्रतिशत अतिरिक्त वृद्धि करते हुए मूँसांकन किया जाएगा तथा कृषि मूँस यदि आबादी से सटे गाटा संख्या से 50 मीटर से दूर परन्तु 200 मीटर की परिधि के अन्दर स्थित है तो उस क्षेत्र हेतु प्रचलित सामान्य कृषि दर में 30 प्रतिशत अतिरिक्त वृद्धि करते हुए मूँसांकन किया जाएगा। यदि कोई कृषि मूँस किसी सड़क पर स्थित है और उसके 50 मीटर की परिधि में आबादी स्थित है तो ऐसी स्थिति में उस सड़क हेतु निर्धारित कृषि दर में 40 प्रतिशत अतिरिक्त वृद्धि करते हुए मूँसांकन किया जाएगा।

श्रेणी	क्षेत्रफल	न्यूनतम मूँस
1	0.050 हेक्टेयर तक	इस सूची के भाग-2 में दी गयी अर्कषक मूँस की दर, से निकाला गया न्यूनतम मूँस।
2.	0.050 हेक्टेयर से अधिक	0.050 हेक्टेयर तक उपरोक्त श्रेणी-1 के अनुसार निकाले गये न्यूनतम मूँस तथा शेष मूँस हेतु दर सूची में उक्त स्थान हेतु निर्धारित कृषि मूँस की दर से निकाले गये मूँस का योग


 (अनन्त शर्मा)
 (अतिरिक्त सहायक)
 (अतिरिक्त सहायक)

- किया जायेगा।
- (ख) अर्धक हे तो उस स्थान हेतु निर्धारित अर्धक मूल्य की दर में 50 प्रतिशत की कमी करते हुए मूल्यांकन मूल्य की दर में उस क्षेत्र हेतु निर्धारित अर्धक मूल्य की दर के दो गुने पर किया जायेगा तथा वक्त मूल्य यदि नगर निगम सीमा के बाहर 1000 वर्गमीटर से अधिक क्षेत्रफल में स्थापित औद्योगिक मूल्य का मूल्यांकन करे जायेगा।
- (ग) नगर निगम सीमा से बाहर 1000 वर्गमीटर तक के स्थापित कॉल स्टैंड / भट्टे व अन्य औद्योगिक संस्थानों की मूल्य का मूल्यांकन उस क्षेत्र हेतु निर्धारित अर्धक मूल्य की दर से 20 प्रतिशत कम करते हुए किया जायेगा।
- (घ) उपरोक्त "क" के अतिरिक्त नगर निगम सीमा के अन्तर्गत स्थापित कॉल स्टैंड / भट्टे / वेयर हाऊस व अन्य औद्योगिक संस्थानों की मूल्य का मूल्यांकन उस क्षेत्र हेतु निर्धारित अर्धक मूल्य की दर में 20 प्रतिशत कम करते हुए किया जायेगा।

1-	असीसी औद्योगिक क्षेत्र -	रुपये 4,500/- प्रतिवर्ग मीटर
2-	गडक औद्योगिक क्षेत्र-	रुपये 5,000/- प्रतिवर्ग मीटर
3-	हरचन्द्रपुर गांधीकनौरा / गांधीकनौरा / तालकटोरा औद्योगिक क्षेत्र-	रुपये 6,000/- प्रतिवर्ग मीटर
4-	चिनडट औद्योगिक क्षेत्र-	रुपये 6,000/- प्रतिवर्ग मीटर
5-	धारा औद्योगिक क्षेत्र-	रुपये 5,000/- प्रतिवर्ग मीटर

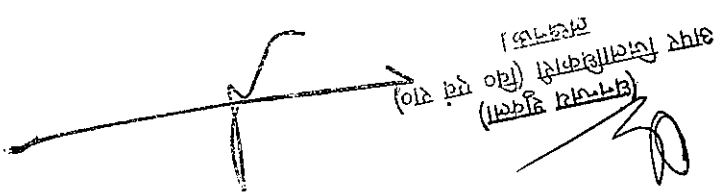
(क) उत्तर प्रदेश राज्य औद्योगिक विकास निगम (यूपीओएसआईडीसी) या सरकारी निगमों या सरकारी विभागों के द्वारा औद्योगिक प्रयोजनार्थ विकसित भूखण्डों की दरें-

17. औद्योगिक मूल्य एवं भवन का मूल्यांकन निम्नवत किया जायेगा-



(समान्य श्रेणी)
अपर निदेशिका (वि० एवं शि०)
संलग्नक।

- (ख) औद्योगिक निर्माण की दर निम्नवत होगी-
- | | | | |
|-------|---------------------------------|---|-----------------------------|
| (i) | आर०सी०सी०/आर०बी०सी०निर्माण हेतु | - | रुपये 6,000 प्रति वर्ग मीटर |
| (ii) | टिन शीट/एस्बेस्टस | - | रुपये 4,000 प्रति वर्ग मीटर |
| (iii) | खपरैल | - | रुपये 2,000 प्रति वर्ग मीटर |
- (घ) स्थापित औद्योगिक संस्थानों में लगी मशीनों एवं अन्य उपकरणों का मूल्यांकन मान्यता प्राप्त पंजीकृत वैल्यूअर से प्राप्त आख्या के आधार पर किया जाएगा। आख्या में वैल्यूअर की पंजीकरण संख्या, पत्र व्यवहार का पता तथा मोबाइल नम्बर साफ साफ अंकित किया जाना अनिवार्य होगा।
18. इस मूल्यांकन सूची में निर्धारित अक्षरक गैरवर्गों (एक यूनिट) की दर 1000 वर्ग मीटर तक लागू होगी। इससे अधिक क्षेत्रफल होने की दशा में 1000 वर्गमीटर से अधिक अवशेष क्षेत्रफल हेतु निर्धारित गैरवर्गों की दर 30 प्रतिशत कम करके लागू होगी।
19. यदि कोई सम्पत्ति प्राकृत सीन में परिभाषित संगमन्त रोड या अन्य किसी मुख्य मार्ग की सर्चिस लेन पर स्थित है तो उसकी अवस्थिति संगमन्त रोड/मुख्य मार्ग पर मानी जायेगी और उसी अवस्थिति के अनुसार निर्धारित दर प्रभावी होगी, तथा जो मोहल्ले/राजस्व ग्राम प्राकृत सीन में वर्गीत चिन्हित सड़कों पर स्थित होने की दशा में रोड संगमन्त पर निर्धारित दर के अनुक्रम ही मूल्यांकन किया जाएगा।
20. ऐसे फ्लैट जिनके परिसर में रिवरिंग पूल, बलब, रेस्टोरेन्ट अथवा बार में से कोई भी दो सुविधाएँ मौजूद हैं तो इनकी गणना प्रीमियम फ्लैट्स की श्रेणी के रूप में की जायेगी और इसी अनुक्रम निर्धारित निर्माण की दर प्रभावी होगी। उपरोक्त सुविधाओं से रहित सभी फ्लैट साधारण कैंटेगरी में समझे जायेंगे।
21. यदि कोई गैर वाणिज्यिक बहुमंजिला इमारत सम्पूर्ण रूप से अन्तर्गत होती है तो उसका बाजार मूल्य भी एवं आच्छादित क्षेत्रफल के मूल्य के योग के आधार पर आगणित किया जायेगा।
22. दिनांक 01.12.2015 को निर्गत एकल/एकल से भिन्न टुकड़ों/वाणिज्यिक अधिष्ठानों से सम्बन्धित दर सूची इस सूची का भाग है।
23. अन्तर्गत सम्पत्ति में फलदार या बिना फलदार के वृक्ष होने की दशा में प्रति वृक्ष व्यास के अनुसार उनका मूल्य निम्नवत होगा:-



 (विवरण प्रकृत)

 उपर विवरणिका (वि० एवं पृ०)

क्र	सं. स	वृक्षां की प्रजाति	1	2	3	4	5	6	7	8	9	10	11	12	13
		विभिन्न सं०/सं० वृक्षां की अंतर्भाव करें कृपय स													
क	स	वृक्षां की प्रजाति	130	440	1600	5700	11000	19000	27500	41000					
			150	500	1900	7200	14400	14900	37800	55800					
			120	450	1500	4800	8700	16000	24000	31500					
			100	250	700	1500	1800	2700	3600	5400					
			250	650	1950	6550	13500	20800	32500	40000					
			100	210	800	2100	3460	6580	8050	12000					
			100	250	900	3100	6600	11500	17100	28000					
			200	2000	3000	4000	6000	8000	10000	15000					
			100	150	500	1100	2000	3500	4500	6000					
			100	150	300	700	1600	2700	3800	5000					
			100	200	1500	2500	4500	6500	8500	13000					
			50	100	300	600	1000	2000	3000	5000					
			20	50	100	300	600	1000	2000	3000					
			70	100	300	600	1000	2000	3000	5000					
			100	100	300	600	1000	2000	3000	5000					

लखनऊ
 (जनसूचिका वि० एवं ए०)
 अथवा जिलाधिकारी

क्र.सं.	व्यक्ति का नाम	पता	विवरण	संख्या
1	केशवहर	101	माहल्ले या राजस्व ग्राम की सीमा निर्धारण सम्बन्धी अन्य विवरण यदि कोई हो तो (यथा उप माहल्ला पट्टी या मजरा का नाम उल्लिखित किया जाय)	
2	कटौली			
3	चौधराना			
4	जमाननगर			
5	जाहिन टोला			
6	झण्डतला			
7	बस्ती धनवंतराय			
8	मलहा			
9	मलिहाबाद			
			परगना या वार्ड का नाम	
			प्रयुक्त किये जाने वाले सापटवेयर में आवंटित किया गया वी-कोड	
			मलिहाबाद	0203
			मलिहाबाद	0016
			मलिहाबाद	0197
			मलिहाबाद	0055
			मलिहाबाद	0194
			मलिहाबाद	0193
			मलिहाबाद	0191
			मलिहाबाद	0138
			मलिहाबाद	0139

भाग-1
 प्रारूप-1
 रजिस्ट्रिकरण उप जिला मलिहाबाद जिला लखनऊ में नारीय क्षेत्र, अर्धनारीय क्षेत्र तथा ग्रामीण क्षेत्र का वर्गीकरण वर्गीकरण में क- अर्धनारीय क्षेत्र
 श्रेणी-1- (विकास क्षेत्र/नगर पर्यायत अन्तर्गत स्थित अर्धनारीय क्षेत्र)

(जनसंघ शिक्षण)
अपर विभागाध्यक्ष (वि० एवं ए०)
राखनाक।

क्र.सं.	कम	राजस्व ग्राम या मोहल्ले का नाम	मोहल्ले या राजस्व ग्राम की सीमा निर्धारण सम्बन्धी अन्य विवरण यदि कोई हो तो (यथा उप मोहल्ला पट्टी या मजरा का नाम उल्लिखित किया जावे)	परगना या वार्ड का नाम	प्रयुक्त किये जाने वाले साफ्टवेयर में आवंटित किया गया वी-कोड
10	सुशीमल			101	मलिहाबाद 0192
11	सिजानल				मलिहाबाद 0199
12	सिजानल पश्चिम				मलिहाबाद 0200
13	सिजानल मध्य				मलिहाबाद 0202
14	सिजानल दक्षिण				मलिहाबाद 0201
15	मोहम्मदनलीला				मलिहाबाद 0195
16	समदा				मलिहाबाद 0198
17	सैयददवाला				मलिहाबाद 0196

श्रीणी-2- अहमदाबाद क्षेत्र

क्र.सं.	ग्राम या मोहले का नाम	मोहले या राजस्व ग्राम की सीमा निर्धारण सम्बन्धी अन्य विवरण यदि कोई हो तो (यथा उप मोहले काट्टी या मजरा का नाम पट्टी या मजरा का नाम उल्लिखित किया जाये)	परगना या वार्ड का नाम	प्रयुक्त किसे जाने वाले साफ्टवेयर में आवंटित किया गया बी-कोड
1	अहमदाबाद		101	0009
2	कमण्डलीखुर्द (अमानावा)			0024
3	कनार			0018
4	नगरनगर			0085
5	नैजामपुरी			0090
6	महमूदनगर			0145
7	मुजासा			0149
8	सरवा			0168
9	साहिलामऊ			0169

(अमानावा वार्ड)
अपर विभागाधिकारी (वि० एवं ए०)
अहमदाबाद

अपर विभागाधीन (वि० एवं ए०)
(अन्तर्गत विभाग)
लखनऊ।

क्रम	राजस्व ग्राम या मोहल्ले का नाम	मोहल्ले या राजस्व ग्राम की सीमा निर्धारण सम्बन्धी अन्य विवरण यदि कोई हो तो (यथा उप मोहल्ला पट्टी या मजरा का नाम उल्लिखित किया जाय)	परगना या वार्ड का नाम	प्रयुक्त किये जाने वाले साफ्टवेयर में आवंटित किया गया बी-कोड
1	अकमल	101	मलिहाबाद	0001
2	अटली		मलिहाबाद	0002
3	अटिया		मलिहाबाद	0003
4	अटिया		मलिहाबाद	0004
5	अकबर पुर		मलिहाबाद	0005
6	अमलीली		मलिहाबाद	0007
7	अल्फुर		मलिहाबाद	0008
8	अहिलर		मलिहाबाद	0010
9	आट		मलिहाबाद	0011

भाग-1
प्राक-1
रजिस्ट्रिकरण एवं जिला मलिहाबाद जिला लखनऊ में नगरीय क्षेत्र, अर्धनगरीय क्षेत्र तथा ग्रामीण क्षेत्र का वर्गीकरण वर्णिक्रम में ख-ग्रामीण क्षेत्र

कमल
 (विकास विभाग)
 और विभागाध्यक्ष (दि० एवं पृष्ठ सं०)

क्र.सं.	कमल या मालिका का नाम	विवरण	परगना या ब्लाक का नाम	प्रयुक्त किये जाने वाले साफ्टवेयर में आवंटित किया गया बी-कोड
10	आटाही सौरा		मलिहाबाद	0012
11	आरामपुर		मलिहाबाद	0013
12	इब्राहिमपुर		मलिहाबाद	0014
13	इंसापुर		मलिहाबाद	0015
14	उमरावल		मलिहाबाद	0006
15	किपुइया खूई		मलिहाबाद	0029
16	किपुइया कला		मलिहाबाद	0028
17	कुलवाभनीया		मलिहाबाद	0030
18	कुकरा		मलिहाबाद	0026
19	करैया		मलिहाबाद	0021
20	केशिलिया		मलिहाबाद	0027
21	कमलपुर लखौरा		मलिहाबाद	0019

मालिक या राजस्व ग्राम की सीमा निर्धारण सम्बन्धी अन्य विवरण यदि पट्टी या मजरा का नाम उल्लिखित किया जाये

परगना या ब्लाक का नाम

प्रयुक्त किये जाने वाले साफ्टवेयर में आवंटित किया गया बी-कोड




(पुनर्जांच सुचवला)
 (वि० पृष्ठ २१०)
 उपर विभागाकरी
 लखनऊ।



क्रम	राजस्व ग्राम या मोहले का नाम	मोहले या राजस्व ग्राम की सीमा निर्धारण सम्बन्धी अन्य विवरण यदि कोई हो तो (यथा उप मोहला पट्टी या मजरा का नाम उल्लिखित किया जाय)	परमाना या वार्ड का नाम	प्रयुक्त किये जाने वाले साफ्टवेयर में आर्वाइव किया गया वी-कोड
22	कमालुददीन नगर		मलिहाबाद	0020
23	करन्द		मलिहाबाद	0022
24	कहला		मलिहाबाद	0025
25	कसमपुडी कला		मलिहाबाद	0023
26	किराईपारा		मलिहाबाद	0017
27	खखरा		मलिहाबाद	0031
28	खरला		मलिहाबाद	0032
29	खरखा		मलिहाबाद	0033
30	खरौडा		मलिहाबाद	0034
31	खुशहालपुर		मलिहाबाद	0036
32	खालिसपुर		मलिहाबाद	0035
33	गुमखीना		मलिहाबाद	0042

(जनसंख्या विभाग)
 उपर विभागाधीन (वि० एवं २०)
 लखनऊ।

क्र.सं.	राजस्व ग्राम या मोहल्ले का नाम	मोहल्ले या राजस्व ग्राम की सीमा निर्धारण सम्बन्धी अन्य विवरण यदि कोई हो तो (यथा उप मोहल्ला पट्टी या मजरा का नाम उल्लिखित किया जाये)	परगना या वार्ड का नाम	प्रयुक्त किसे जाने वाले साफ्टवेयर में आर्वाइव किया गया वी-कोड
34	राहवी		मलिहाबाद	0039
35	गुलौरा		मलिहाबाद	0041
36	गोपालपुर		मलिहाबाद	0047
37	गालवा		मलिहाबाद	0044
38	गालवा बरौकी		मलिहाबाद	0045
39	गोधन		मलिहाबाद	0046
40	गोसवा		मलिहाबाद	0043
41	गडधम्बा		मलिहाबाद	0037
42	गढीसजर खा		मलिहाबाद	0038
43	गौरिया		मलिहाबाद	0049
44	गौदासुअजमनगर		मलिहाबाद	0048
45	गामन बरौली		मलिहाबाद	0040



अपर जिलाधिकारी (वि० एवं ए०)
(अन्वय प्रकृति)
बलनगर।



कम	राजस्व ग्राम या मोहल्ले का नाम	मोहल्ले या राजस्व ग्राम की सीमा विस्तारण सम्बन्धी अन्य विवरण यदि कोई हो तो (यथा उप मोहल्ला पट्टी या मजरा का नाम उल्लिखित किया जावे)	परगना या वार्ड का नाम	प्रयुक्त किसे जाने वाले साप्टवेयर में आवंटित किया गया वी-कोड
46	सुसीली		मलिहाबाद	0050
47	दीना		मलिहाबाद	0053
48	बंदवारा		मलिहाबाद	0051
49	बादपुर		मलिहाबाद	0052
50	जमलिया		मलिहाबाद	0057
51	जगदीशपुर बुजुर्ग		मलिहाबाद	0056
52	जगदीशपुर खुर्द		मलिहाबाद	0054
53	जिन्दाना		मलिहाबाद	0058
54	जिन्दौर		मलिहाबाद	0059
55	जोरिया		मलिहाबाद	0060
56	ढकवा		मलिहाबाद	0064
57	ढेम्क		मलिहाबाद	0065



अपर विभागाध्यक्ष (वि० एवं सा०)
(अन्वय विभाग)
लखनऊ।


क्रम	संख्या	राजस्व ग्राम या मोहल्ले का नाम	मोहल्ले या राजस्व ग्राम की सीमा निर्धारण सम्बन्धी अन्य विवरण यदि कोई हो तो (यथा उप मोहल्ला पट्टी या मजरा का नाम उल्लिखित किया जाय)	परगना या वार्ड का नाम	प्रयुक्त किये जाने वाले साप्टवेयर में आवृत्त किया गया वी-कोड
58		तरीना		मलिहाबाद	0066
59		तेरवा		मलिहाबाद	0070
60		तिरवावा		मलिहाबाद	0067
61		तिलन		मलिहाबाद	0068
62		तिलसुवा		मलिहाबाद	0069
63		थरी		मलिहाबाद	0071
64		दुलारमऊ		मलिहाबाद	0078
65		दुमौली		मलिहाबाद	0077
66		देवरी आरवा		मलिहाबाद	0081
67		देवरीडांडा		मलिहाबाद	0080
68		देवरीगाना		मलिहाबाद	0079
69		दाऊदपुर		मलिहाबाद	0074

संख्या 1
 (धनान्तर्गत प्रस्ताव) (वि. सं. २०१२)

क्रम संख्या	राजस्व ग्राम या मोहल्ले का नाम	मोहल्ले या राजस्व ग्राम की सीमा निर्धारण पर्यटना या वार्ड का नाम	सम्बन्धी अन्य विवरण यदि कोई हो तो (यथा उप मोहल्ला पट्टी या मजरा का नाम उल्लिखित किया जाये)	प्रयुक्त किये जाने वाले साफ्टवेयर में आवंटित किया गया बी-कोड
70	दौलतपुर	मलिहाबाद	0082	मलिहाबाद
71	दुनौर	मलिहाबाद	0073	मलिहाबाद
72	दलौली	मलिहाबाद	0072	मलिहाबाद
73	दिघारा	मलिहाबाद	0075	मलिहाबाद
74	दिलोवरनगर	मलिहाबाद	0076	मलिहाबाद
75	नरथनपुर	मलिहाबाद	0088	मलिहाबाद
76	नईबस्ती धनवा	मलिहाबाद	0083	मलिहाबाद
77	नईबस्ती सिठौरा	मलिहाबाद	0084	मलिहाबाद
78	नबीपनाह	मलिहाबाद	0087	मलिहाबाद
79	नबीनगर	मलिहाबाद	0086	मलिहाबाद
80	नौबस्ती	मलिहाबाद	0091	मलिहाबाद
81	नाऊ	मलिहाबाद	0089	मलिहाबाद

अपर जिलाधिकारी (वि० एवं ए०)
(जनसंख्या विभाग)
राजपूर

क्र.सं.	नाम	मालिक का नाम	प्रयुक्त किये जाने वाले साफ्टवेयर में आवंटित किया गया सी-कोड
82	पुरवा	मालिकबाद	0097
83	पहाड़पुर	मालिकबाद	0093
84	पासमदरही	मालिकबाद	0094
85	धीरनगर	मालिकबाद	0096
86	पकवा (बाजार गाँव)	मालिकबाद	0092
87	हिपही क्यार	मालिकबाद	0095
88	पतीना	मालिकबाद	0098
89	फलीपुर	मालिकबाद	0100
90	फरीदनगर	मालिकबाद	0099
91	कियापुर	मालिकबाद	0101
92	बूरी जालपुर	मालिकबाद	0107
93	बडखीरवा	मालिकबाद	0106



लक्षणा।
अपर लिखाधिकारी (वि० एवं ए०)
(अनन्त शर्मा)



क्रम	राजस्व ग्राम या मीहल्ले का नाम	मीहल्ले या राजस्व ग्राम की सीमा निर्धारण सम्बन्धी अन्य विवरण यदि कोई हो तो (यथा उप मीहल्ला पट्टी या मजरा का नाम उल्लिखित किया जाये)	परगना या वार्ड का नाम	प्रयुक्त किये जाने वाले साफ्टवेयर में आवंटित किया गया वी-कोड
94	बडीगढी		मलिहाबाद	0103
95	बाहिर		मलिहाबाद	0109
96	बदेया		मलिहाबाद	0104
97	बदेया		मलिहाबाद	0105
98	बुधलिया		मलिहाबाद	0120
99	बडैलिया		मलिहाबाद	0111
100	बहरीया		मलिहाबाद	0110
101	बसवापुर		मलिहाबाद	0108
102	बलवा		मलिहाबाद	0119
103	बलगाढा		मलिहाबाद	0117
104	बख्यारनगर		मलिहाबाद	0102
105	बियाहिमपुर		मलिहाबाद	0114

अपर विभागाधिकारी (वि० एवं रा०)
(संलग्न सूचना)
लखनऊ।




कम	राजस्व ग्राम या मोहल्ले का नाम	मोहल्ले या राजस्व ग्राम की सीमा निर्धारण सम्बन्धी अन्य विवरण यदि कोई हो तो (यथा उप मोहल्ला पट्टी या मजरा का नाम उल्लिखित किया जाये)	परगना या वार्ड का नाम	प्रयुक्त किये जाने वाले साप्टवेयर से आवंटित किया गया वी-कोड
106	हिथीनपुर		मलिहाबाद	0115
107	हिथीरथामा		मलिहाबाद	0113
108	वीरपुर		मलिहाबाद	0116
109	वालिदनगर		मलिहाबाद	0112
110	मदसरमऊ		मलिहाबाद	0124
111	मदवाना		मलिहाबाद	0123
112	मुलसी		मलिहाबाद	0128
113	मलमपुर		मलिहाबाद	0127
114	मंवर		मलिहाबाद	0125
115	मानागामऊ		मलिहाबाद	0129
116	मानपुर		मलिहाबाद	0126
117	मत्तपुरवा		मलिहाबाद	0121




(जनसंघ सूचना)
 अथवा निर्वाहिका (100 एवं 100)
 बलनका

क्रम	राजस्व ग्राम या मीहले का नाम	मीहले या राजस्व ग्राम की सीमा निर्धारण सम्बन्धी अन्य विवरण यदि कोई हो तो (यथा उक्त मीहले या मट्टी या मजरा का नाम उल्लिखित किया जाये)	परगना या वार्ड का नाम	प्रयुक्त किये जाने वाले सापटवेयर से आवंटित किया गया बी-कोड
118	मतीइया		मलिहाबाद	0122
119	मडवाना		मलिहाबाद	0131
120	मण्डौली		मलिहाबाद	0132
121	मवड़खुर्द		मलिहाबाद	0141
122	मवड़कला		मलिहाबाद	0140
123	मुडियावा		मलिहाबाद	0150
124	महदीइया		मलिहाबाद	0142
125	मसीठारवन		मलिहाबाद	0136
126	मसीठारधीर		मलिहाबाद	0137
127	माल		मलिहाबाद	0147
128	मणीपुर		मलिहाबाद	0146
129	मीहमदनगर रसमदनगर		मलिहाबाद	0144

(संलग्न सीकर्स)
 और लिगाइकरी (वि० एवं ए०)
 लखनऊ।

क्रम	राजस्व ग्राम या मोहल्ले का नाम	मोहल्ले या राजस्व ग्राम की सीमा निर्धारण सम्बन्धी अन्य विवरण यदि कोई हो तो (यथा उप मोहल्ला पट्टी या मजरा का नाम उल्लिखित किया जावे)	परगना या बाँड़े का नाम	प्रयुक्त किये जाने वाले सापटवेयर में आवंटित किया गया बी-कोड
130	महम्मदनगर तालुकदारी		मलिहाबाद	0143
131	मझीवा		मलिहाबाद	0133
132	मझीनकरवीजपुर		मलिहाबाद	0134
133	मनकौटी		मलिहाबाद	0135
134	मीठनगर		मलिहाबाद	0148
135	रमाता		मलिहाबाद	0153
136	रखीरामपुर		मलिहाबाद	0151
137	रहटा		मलिहाबाद	0156
138	रसूलपुर		मलिहाबाद	0154
139	रसूलबाबाद		मलिहाबाद	0155
140	रामपुर		मलिहाबाद	0159
141	रामपुर बस्ती		मलिहाबाद	0158



(पञ्जाब प्रान्त)
 अधर विभागाधिकारी (वि० एवं प्र०)
 लखनऊ।

कम संख्या	राजस्व ग्राम या मोहल्ले का नाम	मोहल्ले या राजस्व ग्राम की सीमा निर्धारण सम्बन्धी अन्य विवरण यदि कोई हो तो (यथा उप मोहल्ला पट्टी या मजरा का नाम उल्लिखित किया जाय)	परगना या वार्ड का नाम	प्रयुक्त किये जाने वाले साफ्टवेयर में आवंटित किया गया वी-कोड
142	रामनगर	मोहल्ले	मोहल्लेबाद	0157
143	रायपुर	मोहल्ले	मोहल्लेबाद	0204
144	रुखीना	मोहल्ले	मोहल्लेबाद	0162
145	रुदानखेडा	मोहल्ले	मोहल्लेबाद	0161
146	रानीपारा	मोहल्ले	मोहल्लेबाद	0152
147	लाधौली	मोहल्ले	मोहल्लेबाद	0164
148	ललीकपुर	मोहल्ले	मोहल्लेबाद	0163
149	सरथरा	मोहल्ले	मोहल्लेबाद	0166
150	साहिजना	मोहल्ले	मोहल्लेबाद	0170
151	सदरपुर	मोहल्ले	मोहल्लेबाद	0165
152	सुरगौला	मोहल्ले	मोहल्लेबाद	0175
153	सुल्तानपुर	मोहल्ले	मोहल्लेबाद	0176

लखनऊ।
(लखनऊ संकेत) (दि० एवं पृ० सं०)
आपके लिए लिखा गया है।

क्र.सं.	ग्राम का नाम	मालिक का नाम	पता
154	सप्तपद	मालिकबाद	0167
155	सुखवाड़ा	मालिकबाद	0174
156	सुखवा	मालिकबाद	0177
157	सुदपुर	मालिकबाद	0178
158	सुधी	मालिकबाद	0179
159	सुहानगर	मालिकबाद	0171
160	सुहानबाद	मालिकबाद	0172
161	सुखवा	मालिकबाद	0173
162	सुहानपुर	मालिकबाद	0181
163	सुखपुर मौसा	मालिकबाद	0130
164	सुहानपुर गालवा	मालिकबाद	0182
165	सुहानपुर	मालिकबाद	0183

प्रयुक्त किसे जाने वाले
सापत्वेय में आवृत्त
किया गया है-काल

पराना या वार्ड का नाम

मालिक या राजस्व ग्राम की सीमा
निर्धारण समझी अन्य विवरण यदि
कोई हो तो (यदि उप मालिक पट्टी
या मजरा का नाम उल्लिखित किया
जाए)

राजस्व ग्राम या मालिक का नाम

क्र.सं.

संख्या १०७ (वि० एवं ए०)
(संलग्न शीटों)

कम संख्या	राजस्व ग्राम या मोहल्ले का नाम	मोहल्ले या राजस्व ग्राम की सीमा निर्धारण सम्बन्धी अन्य विवरण यदि कोई हो तो (यथा उप मोहल्ला पट्टी या मजरा का नाम उल्लिखित किया जाये)	परगना या वार्ड का नाम	प्रयुक्त किये जाने वाले साफ्टवेयर में आवंटित किया गया वी-कोड
166	शंकरपुर		मलिहाबाद	0180
167	शिवदासापुर		मलिहाबाद	0184
168	टिकवान		मलिहाबाद	0061
169	टिकरीखुर्द		मलिहाबाद	0063
170	टिकरीकला		मलिहाबाद	0062
171	हमिरपुर		मलिहाबाद	0190
172	हरिहरपुर		मलिहाबाद	0187
173	हरीशपुर		मलिहाबाद	0186
174	हसनपुर		मलिहाबाद	0188
175	हाशिमपुर		मलिहाबाद	0189
176	हटौली		मलिहाबाद	0185

(समान्य श्रेणी)
आपर विभागाधिकारी (वि० एवं ए०)
लखनऊ

संपत्तेश्रृंखला आवृत्ति क्रिया या वी-कोड	संपत्तेश्रृंखला या राजस्व ग्राम का नाम	परगना या बार्ड या इका का नाम	अकृषक भूमि की दरे प्रति वर्गमीटर (9) मीटर से कम चौड़े राजस्व पर
0001	अकमज	101	2300
0002	अटरी	मलिहाबाद	4500
0003	अटिया	मलिहाबाद	2500
0004	अटैया	मलिहाबाद	2300
0005	अकबरपुर	मलिहाबाद	2300
0007	अमलीवा	मलिहाबाद	2300
0008	अल्हापुर	मलिहाबाद	2500
0009	अहमदाबाद	मलिहाबाद	6000
0010	अहिडर	मलिहाबाद	2300
0011	आट	मलिहाबाद	2300
0012	आटगढी सौरा	मलिहाबाद	2500

उप विभा मलिहाबाद जिला- लखनऊ के अधीन विभिन्न भागों (नारीय, अर्धनारीय तथा ग्रामीण क्षेत्र) में वर्गीकरण
में अकृषक भूमि की दरे प्रति वर्गमीटर (बैस्विक क्षेत्र)

प्राकृत-2

भाग-2

अपर निरीक्षणार्थ (दि १० एवं ११) लखनऊ।


सापटवेयर में आबंटित किया गया वी-कोड	माइक्रो या राजस्व ग्राम का नाम	परगना या वार्ड या ब्लॉक का नाम	अक्षयक मौस की दर प्रति वर्गमीटर (9) मीटर से कम चौड़े रास्ते पर
0013	आदमपुर	101 मलिहाबाद	2300
0014	इब्राहिमपुर	मलिहाबाद	2300.
0015	इशामपुर	मलिहाबाद	2500
0006	उमरावल	मलिहाबाद	4500
0029	कृष्णा खर्द	मलिहाबाद	2300
0028	कृष्णा कला	मलिहाबाद	2300
0030	कृष्णामनौरा	मलिहाबाद	2300
0026	कृष्णा	मलिहाबाद	2300
0021	करीम	मलिहाबाद	4500
0027	कैथलिया	मलिहाबाद	2300
0203	कवलहार	मलिहाबाद	9500
0019	कमालपुर लोबौरा	मलिहाबाद	2300
0020	कमालदीन नगर	मलिहाबाद	2300
0022	करन्द	मलिहाबाद	2300

भाग-2
 प्रकृ-2
 उप जिला मलिहाबाद जिला- लखनऊ के अधीन विभिन्न भागों (नगरीय, अर्धनगरीय तथा ग्रामीण क्षेत्र) में वर्गीकरण में अक्षयक मौस की दर प्रति वर्गमीटर (बैसिक वेल्थ)

साइटनंबर में आधारित किया गया थी-कोड	महल्ले या राजस्व ग्राम का नाम	परगना या वार्ड या हल्का का नाम	अर्कषक मंजूर की दर प्रति वर्गमीटर (9) मीटर से कम चौड़े रास्ते पर
0025	कहला	101	2300
0024	कसमण्डीखुर्द (अमानागवा)		6000
0023	कसमण्डीकला		6000
0018	कनार		6000
0017	किवाड़े पला		6000
0016	कटौली		6000
0031	खखवा		2000
0032	खलवा		2000
0033	खलसवा		2300
0034	खलौडा		6000
0036	खुशहालापुर		2300
0035	खालिसपुर		2300
0042	गुमसना		4500
0039	गहदी		6000

(अनन्य श्रेणी)
 अथवा जिलाधिकारी (वि० एवं रा०)

30



सापटवेपर सं	महल्ले या राजख ग्राम का नाम	परगना या वार्ड या हल्का	का नाम	अकषक मूसि की दर प्रति वर्गमीटर (9)	मीटर से कम चौड़े रास्ते पर
0041	गुखीया	101	मलिहाबाद	2500	
0047	गोपालपुर		मलिहाबाद	2300	
0044	गोडवा		मलिहाबाद	2000	
0045	गोडवा बरौकी		मलिहाबाद	2300	
0046	गोडन		मलिहाबाद	2000	
0043	गोसवा		मलिहाबाद	4500	
0037	गढथम्बा		मलिहाबाद	2300	
0038	गढी खजर खा		मलिहाबाद	2300	
0049	गोरिया		मलिहाबाद	4500	
0048	गोदासुअजमनगर		मलिहाबाद	2500	
0040	गगन बरौली		मलिहाबाद	2500	
0050	घुसौली		मलिहाबाद	4500	
0053	बेना		मलिहाबाद	2300	
0051	बंदवासा		मलिहाबाद	2300	

सं अकषक मूसि की दर प्रति वर्गमीटर (बोसिक बेल्यु)
 उप जिला मलिहाबाद जिला- लखनऊ के अधीन विभिन्न गावा (नारीय, अर्धनारीय तथा ग्रामीण क्षेत्र) में वर्णिकम
 भाग-2
 प्राकप-2

अपर जिलाधिकारी (सि. ए. ए. ए.)
 मलिहाबाद जिला
 लखनऊ

(जनसंघ सूचना)
 अणु विभागाधिकारी (वि० एवं ए०)
 लखनऊ

साइट/वेयर नं	आबंटित किया गया बी-कोड	महल्ले या राजस्व ग्राम का नाम	परगना या वार्ड या हल्का का नाम	अक्षरक श्रृंखला की दूरे प्रति वर्गमीटर (9)
0197		श्रीधरना	101	9500
0052		श्रीदपुर		2300
0055		जमाननगर		6000
0057		जमालिया		2300
0056		जगदीशपुर बुर्जा		4500
0054		जगदीशपुर खूद		4500
0194		जोशिन टीला		9500
0058		जिन्दाना		2300
0059		जिन्दौर		6000
0060		जोरिया		4500
0193		झण्डाला		9500
0064		ढकवा		2300
0065		ढेढेभऊ		4500
0066		वरैना		6000

उप विभागा मालिहाबाद विभागा- लखनऊ के अधीन विभिन्न भागों (नगरीय, अर्धनगरीय तथा ग्रामीण क्षेत्र) में वर्गीकरण में अक्षरक श्रृंखला की दूरे प्रति वर्गमीटर (बोझक वेर्यु)

लखनऊ
 उपर लिखावत (दि ०० एवं १०)
 (मार्गिक सूचना)

साफ्टवेयर में आवृत्त किया गया वी-कोड	मोडल या राजस्व ग्राम का नाम	परगना या वार्ड या ब्लका का नाम	अक्रेषक ग्राम की दरें प्रति वर्गमीटर (९)
0070	वेरा	101	2300
0067	तियावा		2300
0068	तिलन		4500
0069	तिलसुवा		4500
0071	शरी		6000
0078	इलामक		4500
0077	दुगौली		2500
0081	दवरीमारन		2000
0080	दवरीडाडा		2000
0079	दवरीगवा		2000
0074	दाकदपुर		2300
0082	दौलतपुर		2300
0073	दनीर		2300
0072	दली		2300

भाग-2
 प्राक-2
 उप लिखावत लिखा- लखनऊ के अधीन विभिन्न भागों (नगरीय, अर्धनगरीय तथा ग्रामीण क्षेत्र) में वर्गीकरण
 में अक्रेषक ग्राम की दरें प्रति वर्गमीटर (बैरिक वेल्स)

लखनऊ।
(जनजात विभाग)
अपर जिलाधिकारी (वि० एवं ए०)

साप्टवेयर में आवृत्ति किया गया वी-कोड	सॉफ्टवेयर या राजस्व ग्राम का नाम	परमाना या बार्ड या इका का नाम	अकॉषक सॉफ्ट की दर प्रति वर्गमीटर (9)
0075	दियारा	101 मलिहाबाद	2300
0076	दिलोवरनगर	मलिहाबाद	4500
0088	नरायनपुर	मलिहाबाद	2300
0083	नईबस्ती धनवा	मलिहाबाद	4500
0084	नईबस्ती शिवौरा	मलिहाबाद	2300
0085	नवर नगर	मलिहाबाद	4500
0087	नबीपनाह	मलिहाबाद	6000
0086	नबीनगर	मलिहाबाद	4500
0090	नैनामारी	मलिहाबाद	6000
0091	नीबस्ती	मलिहाबाद	2300
0089	नारु	मलिहाबाद	4500
0097	पुखा	मलिहाबाद	4500
0093	पहाड़पुर	मलिहाबाद	2300
0094	परामदरवाही	मलिहाबाद	4500

भाग-2
पृष्ठ-2
रूप जिला मलिहाबाद जिला- लखनऊ के अधीन विभिन्न भागों (नारीय, अर्धनारीय तथा ग्रामीण क्षेत्र) में वर्णिकृत
में अकॉषक सॉफ्ट की दर प्रति वर्गमीटर (बोसिक वॉल्यूम)

भाग - 2

प्रकरण - 2

उप विभागा मलिहाबाद जिला- लखनऊ के अधीन विभिन्न भागा (नारीय, अर्धनारीय तथा ग्रामीण क्षेत्र) में वर्णनकम
में अर्कषक भासि की दरें प्रति वर्गमीटर (बेसिक वॉल्यूम)

साफ्टवेयर में आबंटित किया गया वी-कोड	मोडर्न या एजन्स नाम का नाम	परमाना या बार्ड या हल्का का नाम	अर्कषक भासि की दरें प्रति वर्गमीटर (9)
0096	पीरनगर	मलिहाबाद 101	2300
0092	पकस (बाजारगांव)	मलिहाबाद	4500
0095	प्रियंका कृष्णर	मलिहाबाद	2500
0098	पतीना	मलिहाबाद	2300
0100	फलीपुर	मलिहाबाद	6000
0099	फतेहनगर	मलिहाबाद	2300
0101	फिरोजपुर	मलिहाबाद	4500
0107	बडी जलालपुर	मलिहाबाद	2300
0106	बख्तखोरवा	मलिहाबाद	2000
0103	बडी गढी	मलिहाबाद	2300
0109	बहिर	मलिहाबाद	2300
0104	बदेया	मलिहाबाद	2500
0105	बदौरा	मलिहाबाद	2300
0120	बुधाडिया	मलिहाबाद	6000

अपर जिलाधिकारी (वि० एवं ए०)
(अनन्तर शिफ्टा)
लखनऊ।



लखनऊ
 उपपर निगाहिकारी (बि० एवं ए०)
 (संनयन विभाग)


सापटवेयर में आबंटित किया गया बी-कोड	माहले या राजस्व ग्राम का नाम	परगना या वार्ड या हल्का का नाम	अकृषक भूमि की दर प्रति वर्गमीटर (9) मीटर से कम वीडे रास्ते पर
0111	बहेलिया	101	2300
0110	बहैया		2300
0108	बसतपुर		2300
0191	बस्ती धनवन्तराय		9500
0119	बेलवा		2300
0117	बेलगाछा		2300
0102	बख्तखाननगर		4500
0114	बिराहिसपुर		2300
0115	बिश्नपुर		2300
0113	बिहीरयामा		2300
0116	बीरपुर		2300
0112	बालिदनगर		2000
0124	भदखरमऊ		2300
0123	भदवागा		2300

उप निगाहिकारी लखनऊ के अधीन विभिन्न ग्रामों (नगरीय, अर्धनगरीय तथा ग्रामीण क्षेत्र) में वर्गीकरण में अकृषक भूमि की दरें प्रति वर्गमीटर (वैदिक वेद्य)

रप जिना मलिहाबाद जिना- लखनऊ के अष्टीन विभिन्न भागों (नारीय, अर्धनारीय तथा ग्रामीण क्षेत्र) में वर्गीकरण
 में आकषक मॉडि की दरें प्रति वर्गमीटर (ब्रिक्स वॉल्यूम)

साफ्टवेयर में आबंटित किया गया वी-कोड	मॉडल या राजस्व ग्राम का नाम	परगना या वार्ड या इल्का का नाम	आकषक मॉडि की दरें प्रति वर्गमीटर (9)
0128	भुलसी	101	2300
0127	भलमपुर		2300
0125	भवर		2300
0129	भानलामऊ		2300
0126	भानपुर		6000
0121	भतपुरवा		2300
0122	भतीइया		6000
0131	भडवाना		6000
0132	भडौली		6000
0138	भलहा		6000
0139	मलिहाबाद		9500
0141	मवडूखुई		6000
0140	मवडूकला		2300
0150	मुडियावा		2300

लखनऊ
 अधर जिनाधिकारी (वि० एवं रा०)
 (पाना-2 अर्धनारीय)



लखनऊ
अपर जिलाधिकारी (वि० एवं ए०)
(जनसह सुचना)

संपत्ति संख्या	संपत्ति का नाम	परतना या बालू या हल्का का नाम	अक्षयक मूल्य की दर प्रति वर्गमीटर (9)
0145	महमूदनगर	101	6000
0142	महदोइया		2300
0192	मुशीनावा		9500
0149	मुवासा		6000
0136	मशीवरवन		6000
0137	मशीवरमौर		6000
0147	माल		6000
0146	मशीपुर		6000
0144	महमूदनगर रतमनगर		6000
0143	महमूदनगर गार्डकदोही		6000
0195	महमूदन टीला		9500
0133	मशीवा		2300
0134	मशीनकराजपुर		6000
0135	मनकोटी		2300

सं अक्षयक मूल्य की दर प्रति वर्गमीटर (बैसिक बेल्यू)
उप जिला मालिहाबाद जिला- लखनऊ के अधीन विभिन्न भागों (नगरीय, अर्धनगरीय तथा ग्रामीण क्षेत्र) में वर्गीकरण
भाग-2
पृष्ठ-2

संलग्नक 1
 अथवा जिलाधिकारी (वि० एवं प्र०)
 (संलग्नक संख्या)

संलग्नक संख्या	संलग्नक नाम	परमाना या वार्ड या इकाई का नाम	अक्षर संख्या
0148	सीतनगर	101 मलिहाबाद	2300
0199	मिर्जापुर्	मलिहाबाद	9500
0200	मिर्जापुर् पश्चिम	मलिहाबाद	9500
0202	मिर्जापुर् मध्य	मलिहाबाद	9500
0201	मिर्जापुर् दक्षिण	मलिहाबाद	9500
0153	रमादा	मलिहाबाद	2300
0151	रुखसामुर्	मलिहाबाद	2300
0156	रहता	मलिहाबाद	6000
0154	रसूलपुर	मलिहाबाद	2300
0155	रसूलबाद	मलिहाबाद	6000
0159	सामुर्	मलिहाबाद	2300
0158	सामुर् बस्ती	मलिहाबाद	2300
0157	सामनगर	मलिहाबाद	6000
0204	सामुर्	मलिहाबाद	2300

संलग्नक संख्या— 2
 भाग— 2
 उप जिला मलिहाबाद जिला— लखनऊ के अधीन विभिन्न भागों (नगरीय, अर्धनगरीय तथा ग्रामीण क्षेत्र) में वर्णनकृत
 में अक्षर संख्या की दरें प्रति वर्गमीटर (वैसिक क्षेत्र)

अक्षर संख्या की दरें प्रति वर्गमीटर (9)
 मीटर से कम चौड़े रास्ते पर

लखनऊ
 उपर विभागाधीन (वि० एवं ए०)
 (जन-समय सेवा)


साफ़तेवर में आबंटित किया गया वी-कोड	महल्ले या राजस्व ग्राम का नाम	परगना या वार्ड या हल्का का नाम	अक्षक मॉडि की दरें प्रति वर्गमीटर (9) मीटर से कम चौड़े राजस्व पर
0162	करीना	101	2300
0161	कदानखेला		6000
0152	रनीपारा		2300
0164	लखीसी		2300
0163	ललीकपुर		2300
0198	समदा		9500
0166	सखारा		2300
0168	सरावा		6000
0170	साहिबना		2300
0165	सदरपुर		2300
0175	सुरीला		2300
0176	सुलतानपुर		2300
0169	सहलामऊ		6000
0167	ससपन		6000

2-भाग
 2-पृष्ठ
 उप विभागाधीन लखनऊ के अधीन विभिन्न भागों (नगरीय, अर्धनगरीय तथा ग्रामीण क्षेत्र) में वर्गीकरण
 में अक्षक मॉडि की दरें प्रति वर्गमीटर (बोझिक बेल्ट)

भाग-2
 प्राकृ-2
 उप विभा महिहाबाद विभा- लखनऊ के अधीन विभिन्न भागों (नारीय, अर्धनारीय तथा ग्रामीण क्षेत्र) में वर्गीकरण
 में आकृषक भूमि की दरे प्रति वर्गमीटर (बैसिक बैल्यू)
 आकृषक भूमि की दरे प्रति वर्गमीटर (9)

साइटवर में आबंटित किया गया बी-कोड	मोहल्ले या राजस्व ग्राम का नाम	परगना या वार्ड या हल्का का नाम	आकृषक भूमि की दरे प्रति वर्गमीटर (9)
0174	सुल्खाखेड़ा	101	2300
0177	संधरवा		2300
0178	सैदापुर		6000
0196	सैयदवाला		9500
0179	सैरुनी		2300
0171	सालेहनगर		2300
0172	सालिहाबाद		2500
0173	सिसवावा		2300
0181	सहजादपुर		2300
0130	सैरपुर मौसा		2300
0182	साहपुर गौडावा		2300
0183	साहमऊ		6000
0180	साकपुर		2300
0184	सावदासपुर		2000

(अनुसूचि क्षेत्रों)
 और विभागाधिकारी (वि० एवं ए०)
 लखनऊ।



(जनसंघ सेवा)
अपर निदेशिका (वि० एवं ए०)
लखनऊ।




साइटवेयर में आवृत्त किया गया वी-कोड	साइटवेयर या राजस्व ग्राम का नाम	परगना या वार्ड या ब्लॉक का नाम	अकृषक भूमि की दूरी प्रति वर्गमीटर (वैसिक बैल्यू)
0061	टिकताना	101	मलिहाबाद 6000
0063	टिकरीखुर्द		मलिहाबाद 4500
0062	टिकरीकला		मलिहाबाद 2300
0190	रुमीयापुर		मलिहाबाद 2300
0187	रुसियपुर		मलिहाबाद 2300
0186	रुबीपुर		मलिहाबाद 6000
0188	रुसनापुर		मलिहाबाद 2300
0189	रुसिमपुर		मलिहाबाद 2300
0185	रुली		मलिहाबाद 2300

रघु जिना मलिहाबाद जिना-लखनऊ के अधीन विभिन्न भागों (नारीय, अर्धनारीय तथा ग्रामीण क्षेत्र) में वर्गीकरण
में अकृषक भूमि की दूरी प्रति वर्गमीटर (वैसिक बैल्यू)

पृष्ठ-2

भाग-2



संयोजक
(संयोजक विभाग)
एन.ए. विभाग (वि. सं. १०)



कम संख्या एवं रोल संमान का नाम कहीं से कहीं तक	शाम का नाम	प्रकार-1 में आवृत्त किया गया वी-कोड	अकृषक श्रम की दर	कृषिक श्रम की दर प्रति हेक्ता ५०५
1. हरदई रोल पर तहसील मलिहाबाद सीमा तक	अहमदाबाद	0009	15000	180
2. मलिहाबाद मोहन रोल	कवलहार	0203	12000	90
3. हरदई रोल पर तहसील मलिहाबाद सीमा तक	कनार	0018	15000	180
4. हरदई रोल पर तहसील मलिहाबाद सीमा तक	खलौहा	0034	15000	180
5. हरदई रोल पर तहसील मलिहाबाद सीमा तक	खुशहालापुर	0036	15000	180
6. हरदई रोल पर तहसील मलिहाबाद सीमा तक	बाँदपुर	0052	15000	180
7. हरदई रोल पर तहसील मलिहाबाद सीमा तक	जिन्दौर	0059	15000	180
8. हरदई रोल पर तहसील मलिहाबाद सीमा तक	तरीना	0066	15000	180
9. हरदई रोल पर तहसील मलिहाबाद सीमा तक	दुगौली	0077	15000	180

उप विभागा मलिहाबाद विभागा लखनऊ के अधीन नारीय एवं अर्धनारीय एवं ग्रामीण क्षेत्र में मुख्य मार्गा के रोल संमान पर पहले वाले मोहल्ले या खानवा शाम की अकृषक श्रम की दर ५० प्रतिवर्गमीटर में तथा कृषि श्रम की दर ५० प्रतिवर्गमीटर में प्रति हेक्ता ५०५

उप विना महिबाद विना लखनऊ के अधीन नगरीय एवं अर्धनगरीय एवं ग्रामीण क्षेत्र में मुख्य मार्गों के रोड सेगमेंट पर पडने वाले मोहल्ले या राजस्व ग्राम की अकेषक मूंसि की दरें ५० प्रतिशतमीटर में तथा कृषि मूंसि की दरें लाख रुपया प्रति हेक्टर पर राजस्व ग्राम की अकेषक मूंसि की दरें ५० प्रतिशतमीटर में तथा कृषि मूंसि की दरें लाख रुपया प्रति हेक्टर पर

पृष्ठ-3

कम संख्या एवं रोड सेगमेंट का नाम कहीं से कहीं तक	मोहल्ले या राजस्व ग्राम का नाम	ग्राऊप-1 में आबतल किया गया वी-कोड	अकेषक मूंसि की दर ५० प्रतिशतमीटर	कृषि मूंसि की दरें प्रति हे0लाख ५०में
10.हरदई रोड पर तहसील महिबाद सीमा तक	नजरनगर	0085	15000	180
11.हरदई रोड पर तहसील महिबाद सीमा तक	नीलामारी	0090	15000	180
12.हरदई रोड पर तहसील महिबाद सीमा तक	फलीपुर	0100	15000	180
13.हरदई रोड पर तहसील महिबाद सीमा तक	बदौरा	0105	15000	180
14.हरदई रोड पर तहसील महिबाद सीमा तक	बुधडिया	0120	15000	180
15.महिबाद मोहन रोड	बस्ती धनवन्तराय	0191	12000	90
16.हरदई रोड पर तहसील महिबाद सीमा तक	भतईया	0122	15000	180
17.हरदई रोड पर	महिबाद	0139	15000	180
18.महिबाद मोहन रोड	महिबाद	0139	12000	90

(धनवन्तराय बस्ती) (वि० एवं ए०) पर विना लखनऊ

उप जिला महिहाबाद जिला लखनऊ के अधीन नारीय एव अर्धनारीय एव ग्रामीण क्षेत्र में मुख्य मार्गों के रोड संगमन पर पड़ने वाले मोहल्ले या राजस्व ग्राम की अर्कषक सूँस की दरें ०० प्रतिवर्गमीटर में तथा कृषि सूँस की दरें लाख रुपया प्रति हेक्टेयर

पृष्ठ-3

कम संख्या एवं रोड संगमन का नाम कहाँ से कहाँ तक	मोहल्ले या राजस्व ग्राम का नाम	प्राकृ-1 में आबंटित किया गया बी-कोड	अर्कषक सूँस की दर ०० प्रतिवर्गमीटर	कृषि सूँस की दर प्रति हे०लाख ००में
19.हरदीई रोड पर तहसील महिहाबाद सीमा तक	महमूदनगर	0145	15000	180
20.हरदीई रोड पर तहसील महिहाबाद सीमा तक	मुजासा	0149	15000	180
21.हरदीई रोड पर तहसील महिहाबाद सीमा तक	माधोपुर	0146	15000	180
22.हरदीई रोड पर तहसील महिहाबाद सीमा तक	मनकौटी	0135	15000	180
23.हरदीई रोड पर	मिर्जागंज	0199	15000	180
24.हरदीई रोड पर	मिर्जागंज पश्चिम	0200	15000	180
25.हरदीई रोड पर	मिर्जागंज मध्य	0202	15000	180
26.हरदीई रोड पर	मिर्जागंज दक्षिण	0201	15000	180
27.हरदीई रोड पर तहसील महिहाबाद सीमा तक	रसूलगंज	0155	15000	180

(संलग्न सूचना)
अपर जिलाधिकारी (वि० एवं ए०)
लखनऊ।

उप जिला महिहाबाद जिला लखनऊ के अधीन नगरीय एवं अर्धनगरीय एवं ग्रामीण क्षेत्र में मुख्य मार्गों के रोड सेगमेंट पर पड़ने वाले मोहल्ले या राजस्व ग्राम की अकृषक भूमि की दरें ५० प्रतिवर्गमीटर में तथा कृषि भूमि की दरें लाख रुपया प्रति हेक्टेयर

कम संख्या एवं रोड सेगमेंट का नाम कहां से कहां तक	मोहल्ले या राजस्व ग्राम का नाम	प्रकार-1 में आबंटित किया गया बी-कोड	अकृषक भूमि की दर ५० प्रतिवर्गमीटर	कृषिक भूमि की दरें प्रति हे०लाख ५०में
28. महिहाबाद मोहान रोड पर	समदा	0198	12000	90
29.हरदाई रोड पर तहसील महिहाबाद सीमा तक	सरवा	0168	15000	180
30.हरदाई रोड पर तहसील महिहाबाद सीमा तक	सहिजना	0170	15000	180
31.हरदाई रोड पर तहसील महिहाबाद सीमा तक	सहिलामऊ	0169	15000	180
32.महिहाबाद मोहान रोड	सैयददवाडा	0196	12000	90
33.हरदाई रोड पर तहसील महिहाबाद सीमा तक	साहिहाबाद	0172	15000	180
34.हरदाई रोड पर तहसील महिहाबाद सीमा तक	टिकैगंज	0061	15000	180
35.हरदाई रोड पर तहसील महिहाबाद सीमा तक	टिकरीखुर्द	0063	15000	180
36.हरदाई रोड पर तहसील महिहाबाद सीमा तक	हबीबपुर	0186	15000	180


(जनपाल विभाग)
अपर जिलाधिकारी (वि० एवं रा०)
लखनऊ।

प्राकृप-4

उप जिला महिदाबाद जिला लखनऊ के अधीन नगरीय, अर्धनगरीय तथा ग्रामीण क्षेत्र की प्राकृप-2 व प्राकृप-3 में दी गयी दरों से निम्न अन्य सभी प्रकार की अकृषक भूमि प्रति वर्गमीटर में तथा कृषि भूमि की दर प्रति हेक्टेयर में (वर्गनिर्कम में)

प्राकृप-1 में आबंटित राजस्व ग्राम का नाम	माहल्ले या हाइलैंड का नाम	अकृषक भूमि की दर रु० प्रति वर्गमीटर			राजस्व ग्रामों में कृषक भूमि की दरें लाख रु० प्रति हेक्टेयर		
		नी मीटर या उससे अधिक 12 मीटर तक चौड़े सड़क पर	12 मीटर से अधिक चौड़े 18 मीटर तक चौड़े सड़क पर	18 मीटर से अधिक चौड़े सड़क पर	सड़क पर स्थित भूमि	व्यवस्थित भूमि	समूहक भूमि
0001	अकमऊ	2500	2800	3000	35	30	35
0002	अटारी	5000	5500	6000	40	38	40
0003	अटरिया	2700	3000	3200	40	38	40
0004	अटारा	2500	2800	3000	35	30	35
0005	अकबरपुर	2500	2800	3000	35	30	35
0007	अमलीवा	2500	2800	3000	35	30	35
0008	अल्हापुर	2700	3000	3200	35	30	35
0009	अहमदाबाद	6500	7000	7500	40	38	40
0010	आहिलर	2500	2800	3000	35	30	35

(समस्त पृष्ठों पर)
उप जिला महिदाबाद





प्राकृप-4

उप विभा मालिहाबाद जिला लखनऊ के अधीन नारीय, अर्धनारीय तथा ग्रामीण क्षेत्र की प्राकृप-2 व प्राकृप-3 में दी गयी दरों से सिन्हा
 अन्य सभी प्रकार की अकृषक मूंसि की दरें प्रति हेक्टेयर में तथा कृषि मूंसि की दरें प्रति हेक्टेयर में (वर्गिकम में)

प्राकृप-1 में राजस्व ग्राम का नाम	माहल्ले या नाम	अकृषक मूंसि की दर रु० प्रति वर्गमी०		राजस्व ग्रामों में कृषक मूंसि की दरें लाख रु० प्रति हेक्टेयर	
		12 मीटर से अधिक चौड़े 18 मीटर तक चौड़े सड़क पर	12 मीटर से अधिक चौड़े 18 मीटर तक चौड़े सड़क पर	सड़क पर स्थित मूंसि	आबादी से सटी हुई मूंसि
0011	आदि	2500	2800	3000	35
0012	आदिगढी सौरा	2700	3000	3200	35
0013	आदिमपुर	2500	2800	3000	35
0014	इंशादिमपुर	2500	2800	3000	35
0015	इंशापुर	2700	3000	3200	35
0006	उमरावल	5000	5500	6000	40
0029	कृष्णराखेद	2500	2800	3000	35
0028	कृष्णराकला	2500	2800	3000	35
0030	कृष्णवामनीरा	2500	2800	3000	35

(समाप्त पृष्ठा)
 उपर विभाजन (दि० एवं पृ० १०)
 लखनऊ।

उप जिला महिलाबाद जिला लखनऊ के अधीन नगरीय, अर्धनगरीय तथा ग्रामीण क्षेत्र की प्रारूप-2 व प्रारूप-3 में दी गयी दरों से निम्न अन्य सभी प्रकार की अकृषक भूमि प्रति वर्गमीटर में तथा कृषि भूमि की दरें प्रति हेक्टेयर में (वर्गजुक्त में)

प्रारूप-4

प्रारूप-1 शे आवृत्ति किमा गया बी-कोड	शे नाम माहले या राजस्व ग्राम का नाम	अकृषक भूमि की दर रु० प्रति वर्गमी०		राजस्व ग्रामों में कृषक भूमि की दरें लाख रु० प्रति हेक्टेयर				
		12 मीटर तक वसई अधिक नौ मीटर या 12 मीटर तक सड़क पर	12 मीटर से अधिक चौड़े 18 मीटर तक सड़क पर	सड़क पर स्थित भूमि आवादी से सटी हुई भूमि	सड़क पर स्थित भूमि जनपदीय भूमि सम्पर्क भूमि			
0021	करीया	5000	5500	6000	40	38	40	30
0027	कैथलिया	2500	2800	3000	35	30	35	25
0203	कैवलहार	10000	11000	12000	80	70	85	65
0019	कमालपुर लोधीया	2500	2800	3000	35	30	35	25
0020	कमालपुर दीननगर	2500	2800	3000	35	30	35	25
0022	करन्द	2500	2800	3000	35	30	35	25
0025	कहला	2500	2800	3000	35	30	35	25
0024	कसमण्डौखुर्द (अमानगाँव)	6500	7000	7500	40	38	40	30
0026	कुक्या	2500	2800	3000	35	30	35	25

(समाप्त) (दि० एवं पृ०)
अपर जिलाधिकारी (वि० एवं पृ०)


प्राकृप-4

रुप लिना मलिहाराद लिना लखनऊ के अधीन नारीय, अधिनारीय तथा ग्रामीण क्षेत्र की प्राकृप-2 व प्राकृप-3 में दी गयी दरों से निम्न अन्य सभी प्रकार की अकृषक भूमि प्रति वर्गमीटर में तथा कृषि भूमि की दरें प्रति हेक्टेयर में (वर्गजकम में)

प्राकृप-1 में आवृत्त किया गया बी-कोड	मोहल्ले या राजस्व ग्राम का नाम	अकृषक भूमि की दर रु० प्रति वर्गमी०			राजस्व ग्रामों में कृषक भूमि की दरें लाख रु० प्रति हेक्टेयर		
		नौ मीटर या उपर से अधिक 12 मीटर तक चौड़े सड़क पर	12 मीटर से अधिक चौड़े 18 मीटर तक चौड़े सड़क पर	18 मीटर से अधिक चौड़े सड़क पर	सड़क पर स्थित भूमि	आवासीय से सटी छुई भूमि	सामान्य भूमि
0023	कसमण्डौकला	6500	7000	7500	40	38	40
0018	कनार	6500	7000	7500	40	38	40
0017	किठाई पारा	6500	7000	7500	40	38	40
0016	कटौली	6500	7000	7500	60	50	60
0031	खखरा	2200	2400	2600	35	30	35
0032	खडला	2200	2400	2600	35	30	35
0033	खडधरा	2500	2800	3000	35	30	35
0034	खडौडा	6500	7000	7500	40	38	40
0036	खुदाहालापुर	2500	2800	3000	35	30	35




(समान्य स्थिति)
अपर लिनाहिकारी (वि० एवं रा०)
लखनऊ



उप जिला मतिहाबाद जिला लखनऊ के अधीन नगरीय, अर्धनगरीय तथा ग्रामीण क्षेत्र की प्राकृप-2 व प्राकृप-3 में दी गयी दरों से निम्न अन्य सभी प्रकार की अर्कषक भूमि की दरें प्रति हेक्टेयर में (वर्गजुक्त में)

प्राकृप-1 में आवंटित क्षेत्र का नाम	माहल्ले या राजस्व ग्राम का नाम	अर्कषक भूमि की दरें ₹0 प्रति वर्गमी०			राजस्व ग्रामों में कृषक भूमि की दरें लाख ₹0 प्रति हेक्टेयर		
		12 मीटर से अधिक चौड़े	12 मीटर या उससे अधिक	18 मीटर तक चौड़े सड़क पर	सड़क पर स्थित भूमि	जनपदीय भूमि	सम्पत्तक भूमि
0035	खालिसपुर	2500	2800	3000	35	30	35
0042	सुमरना	5000	5500	6000	40	38	40
0039	गहदा	6500	7000	7500	40	38	40
0041	सुखीरा	2700	3000	3200	35	30	35
0047	गोपालपुर	2500	2800	3000	35	30	35
0044	गोडा	2200	2400	2600	35	30	35
0045	गोडा बरौकी	2500	2800	3000	35	30	35
0046	गोडन	2200	2400	2600	35	30	35
0043	गोडवा	5000	5500	6000	40	38	40

(समाप्त पृष्ठों)
अपर जिलाधिकारी (सि० एवं ए०)
लखनऊ।




उप जिला महाबाद जिला लखनऊ के अधीन नारीय, अर्धनारीय तथा ग्रामीण क्षेत्र की प्रकल्प-2 व प्रकल्प-3 में दी गयी दरों से भिन्न रूप जिला महाबाद जिला लखनऊ के अधीन नारीय, अर्धनारीय तथा ग्रामीण क्षेत्र की प्रकल्प-2 व प्रकल्प-3 में दी गयी दरों से भिन्न अन्य सभी प्रकार की अकृषक भूमि की दर प्रति वर्गमी० में (वर्गजुक्त में)

प्रकल्प-4

प्रकल्प-1 में आंशिक किंवा गया डी-कांड	मोहल्ले या राजस्व ग्राम का नाम	अकृषक भूमि की दर रु० प्रति वर्गमी०		राजस्व ग्रामी में कृषक भूमि की दर प्रति हेक्टेयर	
		12 मीटर से अधिक चौड़े मीटर तक चौड़े सड़क पर	18 मीटर से अधिक चौड़े सड़क पर	सड़क पर स्थित भूमि	जनपदीय भूमि सम्पर्क भूमि
0037	राधेश्या	2500	2800	3000	35
0038	राही खेत खा	2500	2800	3000	35
0049	गौरिया	5000	5500	6000	40
0048	गौदासअजमानगर	2700	3000	3200	35
0040	गामन बरौली	2700	3000	3200	35
0050	बुखौली	5000	5500	6000	40
0053	बैना	2500	2800	3000	35
0051	बदवारा	2500	2800	3000	35
0197	बौधराना	10000	11000	12000	80

(जमान्त बुकली) (वि० एवं ५१०) लखनऊ

प्राकृप-4

उप जिला मलिहाबाद जिला तखनाक के अखीन नारीय, अखनारीय तथा मामीण क्षेत्र की प्राकृप-2 व प्राकृप-3 में दी गयी दरों से निम्न अन्य सभी प्रकार की अकृषक भूमि प्रति वर्गमीटर में तथा कृषि भूमि की दरें प्रति हेक्टेयर में (वर्गानुकम में)

प्राकृप-1 में आबतिल किया गया बी-कोड	मिहल्ले या राजख ग्राम का नाम	अकृषक भूमि की दर रु० प्रति वर्गमी०			राजख ग्रामी में कृषक भूमि की दरें लाख रु० प्रति हेक्टेयर		
		बी मीटर या उपसे अधिक 12 मीटर तक वौड़े सड़क पर	12 मीटर से अधिक वौड़े 18 मीटर तक वौड़े सड़क पर	18 मीटर से अधिक वौड़े सड़क पर	सड़क पर स्थित भूमि	आबादी से सटी कृषि भूमि	सामान्य भूमि
0052	दाँदपुर	2500	2800	3000	35	30	35
0055	जमालनगर	6500	7000	7500	60	60	60
0057	जमालिया	2500	2800	3000	35	30	35
0056	जगदीशपुर बुर्जा	5000	5500	6000	40	40	40
0054	जगदीशपुर खूद	5000	5500	6000	40	40	40
0194	जोशिन टोला	10000	11000	12000	80	70	85
0058	जिन्दागा	2500	2800	3000	35	30	35
0059	जिन्दौर	6500	7000	7500	40	40	40
0060	जोरिया	5000	5500	6000	40	38	40

(एनएच डिवीज)
अपर जिलाधिकारी (डि० एवं ए०)
लखनऊ