

कार्यालय जिलाधिकारी लखनऊ।

संख्या 772 / स्तम्भ लिपिक-2015

दिनांक 15-12-2015

उत्तर प्रदेश स्तम्भ (सम्पत्ति का मूल्यांकन) नियमावली, 1997 एवं उत्तर प्रदेश स्तम्भ (सम्पत्ति का मूल्यांकन) (द्वितीय संशोधन) नियमावली 2013 के नियम 4 के अधीन जनपद लखनऊ में स्थित सम्पत्तियों के न्यूनतम मूल्य निर्धारण हेतु संलग्न सूची दिनांक 15-12-2015 से प्रभावी की जाती है। इस सूची के कियान्वयन हेतु निम्नलिखित निर्देश का अनुपालन भी सुनिश्चित किया जाय:-

सामान्य निर्देश

1. प्रत्येक ऐसे विलेख, जिसमें सम्पत्ति के मूल्य के आधार पर स्तम्भ प्रभावीता की गणना की जाती है, में न्यूनतम मूल्य की गणना इस सूची के किस भाग के किस पृष्ठ के किस क्रमांक व कालम के अनुसार की गयी है, का उल्लेख करना अनिवार्य होगा। यह सूचना स्तम्भ प्रभावीता को प्रभावित करने वाली सूचना मानी जायेगी।

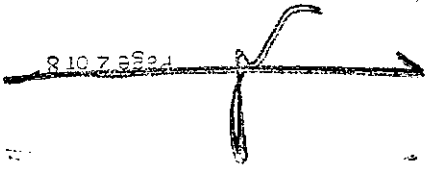
2. विलेख में अंकित सम्पत्ति की चौहद्दी में यदि कोई मार्ग है तो उस मार्ग की चौड़ाई तथा मार्ग के प्रचलित नाम का उल्लेख भी करना अनिवार्य होगा।

3. कृषिक भूमि के अन्तर्गत विलेख के साथ उस सम्पत्ति के अद्यावधिक खसरे व खतौनी या किसान बही के संलग्न अंश की प्रति संलग्न करना अनिवार्य होगा।

4. जिस गैर कृषक सम्पत्ति की चौहद्दी में पाक हो तो भूखण्ड के न्यूनतम मूल्य की गणना निर्धारित दर से करने के पश्चात 10 प्रतिशत मूल्य बढ़ा कर की जायेगी। जिस गैर कृषक सम्पत्ति की सीमाओं में एक के अधिक मार्ग हो, ऐसी सम्पत्ति के भूखण्ड हेतु न्यूनतम मूल्य की गणना अधिक मूल्य दर वाले मार्ग की निर्धारित की गयी दर से करने के पश्चात 10 प्रतिशत मूल्य बढ़ा कर की जायेगी। यदि उपरोक्त दोनों (पाक व दो मार्ग) परिस्थितियां विद्यमान हो तो ऐसे भूखण्ड के मूल्य की गणना निर्धारित दर से करने के पश्चात 20 प्रतिशत मूल्य बढ़ा कर की जायेगी।

(संलग्न सूची)
आपर जिलाधिकारी (दि० एवं सं०)
लखनऊ।

(राज शंकर)
जिला मैजिस्ट्रेट
लखनऊ।



अध्यापक
अध्यापक (वि. एवं प्र.)
(अध्यापक)

- (i) - चौथी मंजिल से लेकर छठी मंजिल तक के मस्टीस्टोरीज और गार्डियन कम्पार्टमेंट्स के मूल्यांकन में 10 प्रतिशत की कमी करके मूल्यांकन किया जाएगा।
- (ii) - सातवीं मंजिल एवं उससे ऊपर की मंजिलों के मूल्यांकन में 15 प्रतिशत की कमी करके मूल्यांकन किया जाएगा।
- (iii) - मस्टीस्टोरीज और गार्डियन कम्पार्टमेंट्स के विक्रय विलेखों में किसी प्रकार की छूट अनुमति नहीं होगी।
- (iv) - मस्टीस्टोरीज और गार्डियन कम्पार्टमेंट्स के परिसर का निकटतम मूल्य माना जाएगा उसकी सट्टि लेन पर होता है तो समस्त यूनिट्स/ब्लॉक का मूल्यांकन मूल्य माना पर निर्धारित दर से किया जाएगा।
- (v) - मस्टीस्टोरीज और गार्डियन कम्पार्टमेंट्स के परिसर यदि दो या दो से अधिक मंजिलों पर स्थित है तो उसके अनुपातिक मूल्य का मूल्यांकन अधिकतम दर वाली सड़क की दर से आगोशित करते हुए 10 प्रतिशत की अवधि पर किया जाएगा।

- (ख) प्रचलित दर सूची के भाग तीन प्राकृ-5 ख में वर्णित और गार्डियन कम्पार्टमेंट्स -
निहित अनुपातिक मूल्य के क्षेत्रफल उसके आच्छादित क्षेत्रफल (कवर्ड एरिया) के 30 प्रतिशत से कम नहीं होगा।
- 7. (क) प्रचलित दर सूची के भाग तीन प्राकृ 5 (ख) में वर्णित 3 मंजिल से अधिक मंजिल वाले मस्टीस्टोरीज और गार्डियन कम्पार्टमेंट्स के ऊपर हो तो उसकी गणना मूल्य के रूप में की जाएगी।
- 6. बेसमेन्ट का तात्पर्य ऐसे तल से होगा जो पूर्णतः मूल्य के अन्दर स्थित हो। यदि कोई तल आधा मूल्य के अन्दर तथा पूर्ण विवरण अंकित करना अनिवार्य होगा।
- 5. प्रत्येक ऐसे विलेख, जिसमें सम्पत्ति के मूल्य के अनुसार स्टाप्ड प्रथम होता है, के साथ, उस सम्पत्ति पर पड्डेन का मानदशक मानचित्र (नक्शा नजरी), तथा सम्पत्ति पर निर्माण होने की दशा में, निर्माण पूर्ण मानचित्र, विलेख के पक्षकारों के नाम, पिता/पति का नाम, मकान नम्बर, गली मोहल्ला, डाक का पूरा पता व क्रेता-विक्रेता व गवाह का फोन नम्बर व पहचान पत्र संख्या तथा मानचित्र को छुपाट करने वाले का नाम पता व मोबाइल नम्बर अंकित करना अनिवार्य होगा। महिला पक्षकार सुविधानुसार अपने पति/पिता/माई का मोबाइल नम्बर अंकित करने हेतु अनुमति होगी। यदि प्रथमतः सम्पत्ति को पूर्व में कोई डेकररनामा हुआ है तो उसके रजिस्ट्रेशन का

भाग बढ़वा जायगा अर्थात् चतुर्थ तल की छत हेतु 1/6, पंचम तल की छत हेतु 1/7 आदि।

उपरोक्त प्रकार से प्रत्येक तल के ऊपर की छत के विक्रय पर निर्धारित अक्षेपक मूल्य की दर का एक

(घ) तृतीय तल की छत के विक्रय पर निर्धारित दर के 1/5 भाग से

(ग) द्वितीय तल की छत के विक्रय पर निर्धारित दर के 1/4 भाग से

(ख) प्रथम तल की छत के विक्रय पर निर्धारित दर के 1/3 भाग से

(क) भूतल की छत के विक्रय पर निर्धारित दर के 1/2 भाग से

निम्न प्रकार की जायेगी:-

अन्तरण विवेक से छत के न्यूनतम मूल्य की गणना सम्बन्धित स्थल की अक्षेपक मूल्य की निर्धारित दर के अनुसार मजिल से मूल्य का अधिमजिल अंश 33.3 (1/3) प्रतिशत होगा। इसी प्रकार किसी भवन के किसी तल की छत के दशा से प्रत्येक मजिल से अधिमजिल मूल्य का अंश 50 व 50 प्रतिशत होगा तथा तीन मजिल की दशा से प्रत्येक एक मजिल से अधिक परन्तु तीन मजिल तक के भवन के अलग-अलग तल के अन्तरण विवेक से दो मजिल की बाहर है।

लिखना अनिवार्य होगा कि सम्बन्धित सम्पत्ति अतिरिक्त स्टाफ् शुल्क प्रभार होने की सीमा के अन्तर्गत है अथवा जिन क्षेत्रों से किसी अधिनियम के अधीन अतिरिक्त स्टाफ् शुल्क प्रभार है उसके सम्बन्ध से विवेक से यह तथ्य है तो उस राजस्व ग्राम अथवा मोहल्ले से निकटतम राजस्व/मोहल्ले की दर प्रभावी होगी।

9. यदि कोई राजस्व ग्राम अथवा मोहल्ले इस रेट सूची से अधिक होने एवं उसकी दर निर्धारित किये जाने से छूट गया दर से 20 प्रतिशत की कमी कर दी जायेगी।

8. जनपद लखनऊ से स्थित किसी भी मार्ग पर स्थित ओवर ब्रिजों (फ्लाई ओवर) की ऊँचाई के प्रासिक बिन्दु से ढलान की समाप्ति के बिन्दु तक, नीचे की सड़क पर स्थित भूखण्डों का मूल्यांकन उस मार्ग हेतु निर्धारित भूखण्ड की

(VI)- मटेस्ट्रीज गैर वाणिज्यिक भवनों के फ्लैट के अतिरिक्त किसी कवर्ड पार्किंग के विक्रय होने की दशा में उसके कवर्ड क्षेत्रफल का मूल्यांकन तीन मजिल तक गैर वाणिज्यिक भवनों के आर०सी०सी० निर्माण हेतु निर्धारित दर के अनुक्रम किया जायेगा।

(संलग्न सूचना)
आपरे निष्ठाकारिता (डि० एच० एच०)
अनुसूचित


की जायेगी-

(ब) जनपद लखनऊ में अधिनस्थ क्षेत्र के अन्तर्गत आने वाले राजस्व ग्राम में स्थित कृषिक मॉडल जो पक्की सड़क अथवा आबादी/इमारत/आवासीय गतिविधि से सटी हो, के मूल्यांकन हेतु न्यूनतम मूल्य की गणना निम्न प्रकार से

| श्रेणी | क्षेत्रफल | न्यूनतम मूल्य |
|--------|--------------------------------------------------|-----------------------------------------------------------------------------------------------------------------------------------------------------------------------------------------------------|
| 1 | 0.100 हेक्टेयर तक | इस सूची के भाग-2 में दी गयी अक्षेपक मॉडल की दर, से निकाला गया न्यूनतम मूल्य। |
| 2 | 0.100 हेक्टेयर से अधिक परन्तु 0.1500 हेक्टेयर तक | 0.100 हेक्टेयर तक श्रेणी एक के अनुसार निकाले गये न्यूनतम मूल्य व 0.100 हेक्टेयर से अधिक किन्तु 0.1500 हेक्टेयर तक इस सूची के भाग दो में दी गयी अक्षेपक मॉडल की दर के 70 प्रतिशत के मूल्य के योग पर। |
| 3. | 0.1500 हेक्टेयर से अधिक क्षेत्र पर | 0.1500 हेक्टेयर तक उपरोक्त श्रेणी-1 व 2 के अनुसार निकाले गये न्यूनतम मूल्य तथा शेष मॉडल हेतु दर सूची में उक्त स्थान हेतु निर्धारित कृषिक मॉडल की दर से निकाले गये मूल्य का योग |

हेतु न्यूनतम मूल्य की गणना निम्न प्रकार से की जायेगी-


12. भिन्दी निकासी हेतु भिन्दी की ढकी की दर 80 रु० प्रति घनमीटर निर्धारित की जाती है।
13. (अ) जनपद लखनऊ में नगरीय क्षेत्र के अन्तर्गत आने वाले राजस्व ग्राम/साहवालों में स्थित कृषिक मॉडल के मूल्यांकन



(अनन्त शर्मा)
 अधीन निदेशिका (वि० एवं ए०)
 लखनऊ।

14. इस निर्देश की क्रम संख्या 13अ श्रेणी 1 व 2 तथा 13ब की श्रेणी 1 में निर्दिष्ट भूमि सीमा के उपरान्त अवशेष कृषिक भूमि यदि सड़क एवं आबादी दोनों से सटी है तो सम्बन्धित स्थान हेतु निर्धारित सड़क की दर में 40 प्रतिशत आतिरिक्त वृद्धि करत हुए भूमिकन किया जायगा तथा कृषि भूमि यदि आबादी से सटे गाटा संख्या से 50 मीटर से अधिक आतिरिक्त वृद्धि करत हुए भूमिकन किया जायगा। यदि प्रचलित स्थित है तो उस क्षेत्र हेतु प्रचलित सामान्य कृषि दर में 30 प्रतिशत आतिरिक्त वृद्धि करत हुए भूमिकन किया जायगा। यदि कोई कृषि भूमि किसी सड़क पर स्थित है और उसके 50 मीटर की परिधि में आबादी स्थित है तो ऐसी स्थिति में उस सड़क हेतु निर्धारित कृषि दर में 40 प्रतिशत आतिरिक्त वृद्धि करत हुए भूमिकन किया जायगा।
15. ग्रामीण क्षेत्र में कृषि भूमि यदि आबादी से सटे गाटा संख्या से 50 मीटर से दूर परन्तु 200 मीटर की परिधि के अन्दर स्थित है तो उस क्षेत्र हेतु प्रचलित सामान्य कृषि दर में 30 प्रतिशत आतिरिक्त वृद्धि करत हुए भूमिकन किया जायगा। यदि कोई कृषि भूमि किसी सड़क पर स्थित है और उसके 50 मीटर की परिधि में आबादी स्थित है तो ऐसी स्थिति में उस सड़क हेतु निर्धारित कृषि दर में 40 प्रतिशत आतिरिक्त वृद्धि करत हुए भूमिकन किया जायगा।
16. अन्तर्गत सम्पत्ति में बोरवेल या क्यूआँ नल/डैप्टपम्प आदि होने पर उसका मूल्य अलग से आंकलित किया जायगा। बोरवेल/सबमर्सिबल का मूल्य 30000/- रु० प्रति बोरवेल/सबमर्सिबल होगा तथा क्यूआँ का मूल्य प्रति क्यूआँ 10000/- रु० तथा नल/डैप्टपम्प का मूल्य प्रति नल 5000/- रु० होगा।

| श्रेणी | क्षेत्रफल | न्यूनतम मूल्य |
|--------|------------------------|---------------------------------------------------------------------------------------------------------------|
| 1 | 0.050 हेक्टेयर तक | इस सूची के भाग-2 में दी गयी अधिकतम भूमि की दर, से निकाला गया न्यूनतम मूल्य। |
| 2. | 0.050 हेक्टेयर से अधिक | होने पर तथा शेष भूमि हेतु दर सूची में उक्त स्थान हेतु निर्धारित कृषि भूमि की दर से निकाले गये मूल्य का योग |



अध्यक्ष (अ.प्र. वि. वि.)
 (अ.प्र. वि. वि.)
 अ.प्र. वि. वि. (अ.प्र. वि. वि.)

किया जायेगा।

नगर निगम सीमा के बाहर 1000 वर्गमीटर से अधिक क्षेत्रफल में स्थापित औद्योगिक भूमि का मूल्यांकन करि भूमि की दशा में उस क्षेत्र हेतु निर्धारित करि भूमि दर के दो गुने पर किया जायेगा तथा वक्त भूमि यदि अर्कषिक है तो उस स्थान हेतु निर्धारित अर्कषिक भूमि की दर में 50 प्रतिशत की कमी करते हुए मूल्यांकन किया जायेगा।

(घ)

नगर निगम सीमा से बाहर 1000 वर्गमीटर तक के स्थापित कोल स्ट्रेज / भट्टे व अन्य औद्योगिक संस्थानों की भूमि का मूल्यांकन उस क्षेत्र हेतु निर्धारित अर्कषि मूल्यांकन की दर से 20 प्रतिशत कम करते हुए किया कम करते हुए किया जायेगा।

(ग)

वर्षावत "क" के अतिरिक्त नगर निगम सीमा के अन्तर्गत स्थापित कोल स्ट्रेज / भट्टे / वेयर हाऊस व अन्य औद्योगिक संस्थानों की भूमि का मूल्यांकन उस क्षेत्र हेतु निर्धारित अर्कषि मूल्यांकन की दर में 20 प्रतिशत व

(ख)

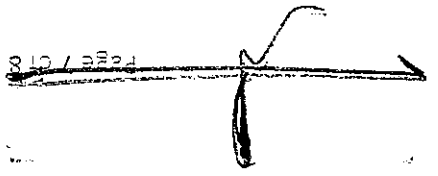
| | | |
|----|----------------------------------------------------------------|------------------------------|
| 1- | अमौखी औद्योगिक क्षेत्र - | रुपये 4,500/- प्रतिवर्ग मीटर |
| 2- | गहक औद्योगिक क्षेत्र- | रुपये 5,000/- प्रतिवर्ग मीटर |
| 3- | हरवन्दपुर गाँविकनीसा / गाँविकनीसा / तालकटोरा औद्योगिक क्षेत्र- | रुपये 6,000/- प्रतिवर्ग मीटर |
| 4- | बिनहट औद्योगिक क्षेत्र- | रुपये 6,000/- प्रतिवर्ग मीटर |
| 5- | धावा औद्योगिक क्षेत्र- | रुपये 5,000/- प्रतिवर्ग मीटर |

उत्तर प्रदेश राज्य औद्योगिक विकास निगम (यू.पी.आई.डी.सी.ए.सी.) या सरकारी निगमों या सरकारी विभागों के द्वारा औद्योगिक प्रयोजनार्थ विकसित मूल्यांकन की दर-

(क)

औद्योगिक भूमि एवं भवन का मूल्यांकन निम्नवत किया जायेगा-

17.



(धनसि/शिव्या)
 अधीन निगाहिकारी (वि० एवं एवं एवं)
 लखनऊ।

निम्नवत है:-

23. अन्तर्गत सम्पत्ति में फलदार या बिना फलदार के वृक्ष होने की दशा में प्रति वृक्ष व्यास के अनुसार उनका मूल्य सूची का भाग है।
22. दिनांक 01.12.2015 को निर्गत एकल/एकल से भिन्न दुकानों/वाणिज्यिक अधिष्ठानों से सम्बन्धित दर सूची इस आच्छादित क्षेत्रफल के मूल्य के योग के आधार पर आगणित किया जाएगा।
21. यदि कोई गैर वाणिज्यिक बहुमंजिला इमारत सम्पूर्ण रूप से अन्तर्गत होती है तो उसका बाजार मूल्य सूची एवं उपरोक्त सुविधाओं से रहित समी पर्यट साधारण कैटेगरी में समझे जायेंगे।
20. ऐसे पर्यट विनक परिसर में रिक्विजिशन पूर्ण, क्लब, रेस्टोरन्ट अथवा बार में से कोई भी दो सुविधाएं मौजूद है तो इनकी गणना प्रीमियम पर्यटस की श्रेणी के रूप में की जायेगी और इसी अनुरूप निर्धारित निर्माण की दर प्रभाय होगी।
 ऐसे पर्यट विनक परिसर में रिक्विजिशन अथवा बार में से कोई भी दो सुविधाएं मौजूद है तो इनकी गणना प्रीमियम पर्यटस की श्रेणी के रूप में की जायेगी और इसी अनुरूप निर्धारित निर्माण की दर प्रभाय होगी।
19. यदि कोई सम्पत्ति प्राकृत तीन में परिभाषित संगमन्त रोड या अन्य किसी मुख्य मार्ग की सर्जिस लेन पर स्थित है तो उसकी अवस्थिति संगमन्त रोड/मुख्य मार्ग पर मानी जायेगी और उसी अवस्थिति के अनुसार निर्धारित दर प्रभाय होगी, तथा जो माइन्स/राजस्व ग्राम प्राकृत तीन में वर्णित विन्हीत सड़कों पर स्थित होने की दशा में रोड संगमन्त रोड/मुख्य मार्ग की सर्जिस लेन पर स्थित है तो उसकी अवस्थिति संगमन्त रोड/मुख्य मार्ग पर मानी जायेगी और उसी अवस्थिति के अनुसार निर्धारित दर प्रभाय होगा।
18. इस मूल्यांकन सूची में निर्धारित अक्षरक भूखण्डों (एक यूनिट) की दर 1000 वर्ग मीटर तक लागू होगी। इससे अधिक क्षेत्रफल होने की दशा में 1000 वर्ग मीटर से अधिक अवशेष क्षेत्रफल हेतु निर्धारित भूखण्डों की दर 30 प्रतिशत कम करके लागू होगी।

(घ) स्थापित औद्योगिक संस्थानों में नयी मशीनों एवं अन्य उपकरणों का मूल्यांकन मान्यता प्राप्त फंजीकृत वैल्यूअर से प्राप्त आख्या के आधार पर किया जायेगा। आख्या में वैल्यूअर की फंजीकरण संख्या, पत्र व्यवहार का पता तथा मोबाइल नम्बर साफ साफ अंकित किया जाना अनिवार्य होगा।

| | | | |
|-------|---------------------------------|---|-----------------------------|
| (i) | आर०सी०सी०/आर०बी०सी०निर्माण हेतु | - | रुपये 6,000 प्रति वर्ग मीटर |
| (ii) | टिन रोड/एस्बेस्टस | - | रुपये 4,000 प्रति वर्ग मीटर |
| (iii) | खपरैल | - | रुपये 2,000 प्रति वर्ग मीटर |

(ङ) औद्योगिक निर्माण की दर निम्नवत होगी-

विभिन्न संशोधन कार्यो को अर्जित करे कर्य मे

| क | वर्षों की प्रजाति | 0-10 | 10-20 | 20-30 | 30-40 | 40-50 | 50-60 | 60-70 | 70 | 80 | 90 | 10 |
|----|------------------------------------------------------------------------------------------------|------|-------|-------|-------|-------|-------|-------|-------|----|----|----|
| 1 | साल | 130 | 440 | 1600 | 5700 | 11000 | 19000 | 27500 | 41000 | | | |
| 2 | संगीन | 150 | 500 | 1900 | 7200 | 14400 | 14900 | 37800 | 55800 | | | |
| 3 | शीशम | 120 | 450 | 1500 | 4800 | 8700 | 16000 | 24000 | 31500 | | | |
| 4 | पापुलर | 100 | 250 | 700 | 1500 | 1800 | 2700 | 3600 | 5400 | | | |
| 5 | खैर | 250 | 650 | 1950 | 6550 | 13500 | 20800 | 32500 | 40000 | | | |
| 6 | जामुन, सिरस | 100 | 210 | 800 | 2100 | 3460 | 6580 | 8050 | 12000 | | | |
| 7 | असना | 100 | 250 | 900 | 3100 | 6600 | 11500 | 17100 | 28000 | | | |
| 8 | आम, महुआ, नीम, गुन, बहेडा, तिलविल, हरी, इमली | 200 | 2000 | 3000 | 4000 | 6000 | 8000 | 10000 | 15000 | | | |
| 9 | कुकुट, जंगल जलडी, कजी, बरपाद, गुलर, पीपल, बेल, अर्जुन | 100 | 150 | 500 | 1100 | 2000 | 3500 | 4500 | 6000 | | | |
| 10 | प्रोसापिस, बैर सुबडल | 100 | 150 | 300 | 700 | 1600 | 2700 | 3800 | 5000 | | | |
| 11 | (कामल प्रकाश) कर्पू, मलखरी, गुडल, झींगन, खरपल, पुलम, बाकली बोरया, आवडी, पुला, सभल, हल्दी (हरी) | 100 | 200 | 1500 | 2500 | 4500 | 6500 | 8500 | 13000 | | | |
| 12 | सुकलितस | 50 | 100 | 300 | 600 | 1000 | 2000 | 3000 | 5000 | | | |
| 13 | बांस | 20 | 50 | 100 | 300 | 600 | 1000 | 2000 | 3000 | | | |

(सन्तुष्ट प्रमाण)
अपर विभागाधिकारी (वि० एवं सं०)
राजनाथ

(राज संघर्ष)
विभागाधिकारी (वि० एवं सं०)
राजनाथ

परिष्कारण उप जिला लखनऊ मोहनलालज जिला लखनऊ में नारीय क्षेत्र,
अर्द्धनारीय क्षेत्र तथा ग्रामीण क्षेत्र का वर्गीकरण वर्गीकरण में

ख- अर्द्धनारीय क्षेत्र

| क्रम संख्या | राजस्व ग्राम या मोहल्ले का नाम | मोहल्ले या राजस्व ग्राम की सीमा निर्धारण सम्बन्धी अन्य विवरण, यदि कोई हो, तो (यथा उप मोहल्ला, पट्टी या मजरा का नाम उल्लिखित किया जाय) | परगना या वार्ड का नाम | सौपटवेयर में आवंटित किया गया वी कोड |
|-------------|--------------------------------|---------------------------------------------------------------------------------------------------------------------------------------|-----------------------|-------------------------------------|
| 1 | 2 | 3 | 4 | 5 |
| 1 | अमठी | 101 | मोहनलाल गंज | 0001 |
| 2 | कटरा नगरम | 101 | मोहनलाल गंज | 0009 |
| 3 | वार्ड सराय | 101 | मोहनलाल गंज | 0016 |
| 4 | चौरासी | 101 | मोहनलाल गंज | 0021 |
| 5 | नगरम | 101 | मोहनलाल गंज | 0031 |
| 6 | बकाम | 101 | मोहनलाल गंज | 0029 |
| 7 | बलिमाखेडा | 101 | मोहनलाल गंज | 0019 |
| 8 | मस्जिद | 101 | मोहनलाल गंज | 0037 |
| 9 | माहरमऊ खूँद | 101 | मोहनलाल गंज | 0035 |

(अनन्त शर्मा)
अपर जिलाधिकारी (वि० एवं सं०)
लखनऊ।

(रवि शर्मा)
जिला अधिकारी,
लखनऊ।

एजिस्ट्रीकरण उप जिला लखनऊ महानगपाल जिला लखनऊ में नारीय क्षेत्र,
अईनारीय क्षेत्र तथा शमीण क्षेत्र का वर्गीकरण वर्गीकरण में

ख- अईनारीय क्षेत्र

| क्रम संख्या | राजस्व ग्राम या मोहले का नाम | मोहले या राजस्व ग्राम की सीमा निर्धारण संबंधी अन्य विवरण, यदि कोई हो, तो (यथा उप मोहला, पट्टी या मजरा का नाम वलाखिल किया जाय) | 4 | 5 |
|-------------|------------------------------|-------------------------------------------------------------------------------------------------------------------------------|-------------|------|
| 1 | 2 | 3 | 4 | 5 |
| 10 | माहरमऊ कला | | मोहनलाल गंज | 0050 |
| 11 | सरपुर करीरा | | मोहनलाल गंज | 0051 |
| 12 | सराधकरीरा | | मोहनलाल गंज | 0052 |

(एन.ए.ए. शिवरा)
अपर जिलाधिकारी (वि. सं. 318)
लखनऊ।

(राज शंखर)
जिला मैजिस्ट्रेट,
लखनऊ।

रजिस्ट्रीकरण वध विना लखनऊ मोहनलालगंज विना लखनऊ में नारीय क्षेत्र, अर्द्धनारीय क्षेत्र तथा ग्रामीण क्षेत्र का वर्गीकरण वर्णिक्रम में

ग- ग्रामीण क्षेत्र

| क्रम | संख्या | 1 | 2 | 3 | 4 | 5 |
|------|-------------------|---|---|---|-----|------------------|
| 1 | अतरीली | | | | 101 | मोहनलाल गंज 0001 |
| 2 | अकबरपुर बेनीगंज | | | | 102 | निगोहा 0164 |
| 3 | अकरहर्दू | | | | 101 | मोहनलाल गंज 0008 |
| 4 | अनीया खरगापुर | | | | 101 | मोहनलाल गंज 0012 |
| 5 | आदमपुर नौबस्ता | | | | 101 | मोहनलाल गंज 0014 |
| 6 | अस्ती | | | | 101 | मोहनलाल गंज 0006 |
| 7 | असलम नगर | | | | 101 | मोहनलाल गंज 0007 |
| 8 | अहमदपुर खालसा | | | | 101 | मोहनलाल गंज 0002 |
| 9 | अहमदपुर आलम अली | | | | 101 | मोहनलाल गंज 0005 |
| 10 | अहमदपुर अहसान अली | | | | 101 | मोहनलाल गंज 0004 |
| 11 | अब्बास नगर | | | | 101 | मोहनलाल गंज 0013 |
| 12 | अष्टहथा | | | | 102 | निगोहा 0165 |
| 13 | अलियामऊ | | | | 101 | मोहनलाल गंज 0011 |

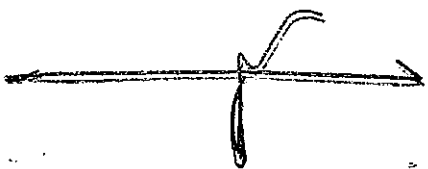
मोहल्ले या राजस्व ग्राम की सीमा निधारण सम्बन्धी अन्य विवरण, यदि कोई हो, तो (यथा वध मोहल्ला, पट्टी या मजरा का नाम उल्लेखित किया जाय)

परगना या वार्ड का नाम

सौपरवेयर में आवंटित किया गया वी कोड

(धनानंद शर्मा)
अपर विभागाधिकारी (वि० एवं सं०)
लखनऊ।

(राज शंकर)
विभागाधिकारी,
लखनऊ।



लखनऊ।
 उपर लिखितकारी (वि० एवं सं०)
 (संलग्न विवरण)

| क्रम संख्या | 1 | 2 | 3 | 4 | 5 |
|-------------|----------------|---|---|-----|-------------|
| 14 | अभिलिहा खेड़ा | | | 102 | निगोहा |
| 15 | अचली खेड़ा | | | 101 | मोहनलाल राज |
| 16 | अमबा मुर्जापुर | | | 101 | मोहनलाल राज |
| 17 | इस्माइल नगर | | | 101 | मोहनलाल राज |
| 18 | इन्दलील खेड़ा | | | 101 | मोहनलाल राज |
| 19 | इशवलिआ | | | 101 | मोहनलाल राज |
| 20 | उतरवा | | | 101 | मोहनलाल राज |
| 21 | उदयपुर | | | 102 | निगोहा |
| 22 | उतरगाव | | | 102 | निगोहा |
| 23 | कनकड़ा | | | 102 | निगोहा |
| 24 | कौटा करौन्दी | | | 101 | मोहनलाल राज |
| 25 | कोरियानी | | | 101 | मोहनलाल राज |
| 26 | काइरायापुर | | | 102 | निगोहा |

ग- ग्रामीण क्षेत्र

रजिस्ट्रिकरण वध विना लखनऊ मोहनलालराज विना लखनऊ में नगरीय क्षेत्र, अर्द्धनगरीय क्षेत्र तथा ग्रामीण क्षेत्र का वर्गीकरण वर्णिक्रम में

प्राकृप-1

भाग -1



(जनसंख्या विभाग)
 जनसंख्या विभाग (वि० एवं पं०)
 लखनऊ

| क्रम संख्या | 1 | 2 | 3 | 4 | 5 |
|-------------|-----------------|---|---|-------------|------|
| 27 | कनेरी | | | मोहनलाल गंज | 0025 |
| 28 | काजी खेड़ा | | | मोहनलाल गंज | 0028 |
| 29 | काश्मिपुर बिकहा | | | मोहनलाल गंज | 0029 |
| 30 | कबीरपुर | | | मोहनलाल गंज | 0019 |
| 31 | करीम | | | मोहनलाल गंज | 0024 |
| 32 | करीमवा | | | मोहनलाल गंज | 0022 |
| 33 | करीमपुर | | | मोहनलाल गंज | 0169 |
| 34 | करसन्हा | | | मोहनलाल गंज | 0023 |
| 35 | कमानपुर विचलिका | | | मोहनलाल गंज | 0026 |
| 36 | कपूरामदापुर | | | मोहनलाल गंज | 0020 |
| 37 | केवली | | | मोहनलाल गंज | 0034 |
| 38 | कुशमौरा | | | मोहनलाल गंज | 0172 |
| 39 | कुशमौरा | | | मोहनलाल गंज | 0032 |

ग- ग्रामीण क्षेत्र

राजस्थान सरकार एवं जिला लखनऊ मोहनलाल गंज जिला लखनऊ में नगरीय क्षेत्र, अर्द्धनगरीय क्षेत्र तथा ग्रामीण क्षेत्र का वर्गीकरण वर्णिक्रम में

पृष्ठ-1

भाग -1

(समाप्त पृष्ठों)
 शिवर विभागाधिकारी (वि० एवं पं०)
 लखनऊ।

| क्रम संख्या | 2 | 3 | 4 | 5 |
|-------------|---------------|---|--------------|------|
| 40 | कुंदा | | मोहनलाल गुंज | 0033 |
| 41 | कुंवरदा | | मोहनलाल गुंज | 0030 |
| 42 | खवास खेड़ा | | मोहनलाल गुंज | 0036 |
| 43 | खुशाली | | मोहनलाल गुंज | 0037 |
| 44 | खुजहरदा | | मोहनलाल गुंज | 0038 |
| 45 | खुददीखेड़ा | | निगाहो | 0173 |
| 46 | गौतम खेड़ा | | निगाहो | 0175 |
| 47 | गौरिया कला | | मोहनलाल गुंज | 0045 |
| 48 | गौरिया खुद | | मोहनलाल गुंज | 0044 |
| 49 | गौरा | | मोहनलाल गुंज | 0046 |
| 50 | गढ़ी | | मोहनलाल गुंज | 0041 |
| 51 | गढ़ी मुखफाबाद | | मोहनलाल गुंज | 0042 |
| 52 | गढ़ी | | मोहनलाल गुंज | 0040 |

ग- ग्रामीण क्षेत्र

रजिस्ट्रिकरण उप विभा लखनऊ मोहनलालगुंज विभा लखनऊ में नगरीय क्षेत्र,
 अर्द्धनगरीय क्षेत्र तथा ग्रामीण क्षेत्र का वर्गीकरण वर्णिक्रम में

प्रारूप-1

भाग -1

एजिक्टिकरण वप जिना लखनऊ मोहनलालजिना जिना लखनऊ में नारीय क्षेत्र,
अहमदनगर क्षेत्र तथा ग्रामीण क्षेत्र का वर्गीकरण वर्गीकरण में

ग- ग्रामीण क्षेत्र

| क्रम | संख्या | 1 | 2 | 3 | 4 | 5 |
|------|------------------|---|---|---|-------------|------|
| 53 | राजिन्दपुर | | | | निगाह | 0174 |
| 54 | गामी खेड़ा | | | | मोहनलाल राज | 0043 |
| 55 | राहियाना | | | | मोहनलाल राज | 0039 |
| 56 | धाड़सावा | | | | मोहनलाल राज | 0048 |
| 57 | धुसकर | | | | मोहनलाल राज | 0047 |
| 58 | बक कं जहरा | | | | मोहनलाल राज | 0035 |
| 59 | बागानपुर | | | | मोहनलाल राज | 0053 |
| 60 | बाहरिया | | | | मोहनलाल राज | 0052 |
| 61 | बमर बलिया | | | | मोहनलाल राज | 0049 |
| 62 | छानी | | | | मोहनलाल राज | 0054 |
| 63 | जमानपुर बर्डी | | | | मोहनलाल राज | 0055 |
| 64 | जमानपुर कुंसीमान | | | | मोहनलाल राज | 0056 |
| 65 | जमरिया | | | | निगाह | 0177 |

साफरवर में
आवित किया
गया वी कोड

परगना या वार्ड का नाम

मोहल या राजव ग्राम की सीमा
निर्धारण सम्बन्धी अन्य विवरण,
याहि कोई हो, वी (यथा वप
मोहला, पट्टी या मजरा का नाम
उल्लिखित किया जाय)

लखनऊ
अपर जिलाधिकारी (विप एवं सीए)
(अन्वय प्रवर्ता)



अपर जिलाधिकारी (वि० एवं सं०)
 (जनसंपर्क विभाग)
 जलनक

| क्रम | संख्या | 1 | 2 | 3 | 4 | 5 |
|------|------------------|---|---|---|-----|------------------|
| 66 | जबरौली | | | | 102 | निगोहो 0176 |
| 67 | जहूमिर पुर | | | | 101 | मोहनलाल गंज 0057 |
| 68 | जौखण्डी | | | | 101 | मोहनलाल गंज 0058 |
| 69 | टिकरा ज्याराज | | | | 101 | मोहनलाल गंज 0059 |
| 70 | टिकरा | | | | 102 | निगोहो 0178 |
| 71 | डहवा | | | | 101 | मोहनलाल गंज 0063 |
| 72 | डेवटिया भरसवा | | | | 102 | निगोहो 0179 |
| 73 | डलौना | | | | 101 | मोहनलाल गंज 0060 |
| 74 | डाला सिकन्दर पुर | | | | 101 | मोहनलाल गंज 0061 |
| 75 | डिघारी | | | | 102 | निगोहो 0182 |
| 76 | डखवा | | | | 101 | मोहनलाल गंज 0064 |
| 77 | दमरिया | | | | 101 | मोहनलाल गंज 0065 |
| 78 | दाउदनगर | | | | 101 | मोहनलाल गंज 0068 |


ग- ग्रामीण क्षेत्र

परिदर्शिकरण वप जिला लखनऊ मोहनलालगंज जिला लखनऊ में नारीय क्षेत्र,
 अर्द्धनारीय क्षेत्र तथा ग्रामीण क्षेत्र का वर्गीकरण वपानिक्रम में

प्राकृ-1

भाग -1



लखनऊ।
आपर विभागाधिकारी (वि० एवं ए०)
(अन्वय प्रवर्तक)


| क्रम संख्या | राजस्व ग्राम या मोहल्ले का नाम | मोहल्ले या राजस्व ग्राम की सीमा निर्धारण सम्बन्धी अन्य विवरण, यदि कोई हो, तो (यथा उप मोहल्ला, पट्टी या मजरा का नाम उल्लिखित किया जाय) | परगना या वार्ड का नाम | सौपटवेयर में आवंटित किया गया वी कोड |
|-------------|--------------------------------|---------------------------------------------------------------------------------------------------------------------------------------|-----------------------|-------------------------------------|
| 1 | 2 | 3 | 4 | 5 |
| 79 | दावद पुर सैदापुर | 101 | मोहनलाल राज | 0069 |
| 80 | दयालपुर | 102 | निगाहो | 0180 |
| 81 | दखिनाशेखपुर | 102 | निगाहो | 0181 |
| 82 | दखिनवासा | 101 | मोहनलाल राज | 0066 |
| 83 | दहिथर | 101 | मोहनलाल राज | 0067 |
| 84 | दौदामऊ | 101 | मोहनलाल राज | 0074 |
| 85 | देहरा मऊ | 101 | मोहनलाल राज | 0072 |
| 86 | देवली | 101 | मोहनलाल राज | 0073 |
| 87 | देईटीकर | 101 | मोहनलाल राज | 0062 |
| 88 | दुलारमऊ | 101 | मोहनलाल राज | 0070 |
| 89 | दुल्लोपुर दुधैनाबाद | 101 | मोहनलाल राज | 0071 |
| 90 | धरमगदत खेड़ा | 101 | मोहनलाल राज | 0076 |
| 91 | धरमगदत खेड़ा | 101 | मोहनलाल राज | 0075 |

ग-1 ग्रामीण क्षेत्र

रजिस्ट्रिकरण चयनित लखनऊ मोहनलालराज जिला लखनऊ में नगरीय क्षेत्र, अर्द्धनगरीय क्षेत्र तथा ग्रामीण क्षेत्र का वर्गीकरण वर्गीकरण में

पृष्ठ-1

पृष्ठ-1

अपर विभागाधिकारी (वि० एवं सं०)
 (अनन्तपुर जिला)
 लखनऊ

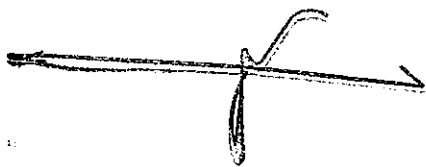
| क्रम | संख्या | 1 | 2 | 3 | 4 | 5 |
|------|--------------------------|---|---|---|-----|-------------|
| 92 | धनुवासाई | | | | 102 | निगोहॉ |
| 93 | धौरहवा | | | | 101 | मोहनलाल गंज |
| 94 | नदौली | | | | 102 | निगोहॉ |
| 95 | नदौली | | | | 102 | निगोहॉ |
| 96 | नूर पुर बहेटा | | | | 101 | मोहनलाल गंज |
| 97 | निजामपुर | | | | 101 | मोहनलाल गंज |
| 98 | निगोहॉ | | | | 102 | निगोहॉ |
| 99 | पतौना | | | | 101 | मोहनलाल गंज |
| 100 | पंजसरा | | | | 101 | मोहनलाल गंज |
| 101 | पहाड़ नगर टिकरिया | | | | 101 | मोहनलाल गंज |
| 102 | पहसा | | | | 101 | मोहनलाल गंज |
| 103 | पुरन पुर | | | | 101 | मोहनलाल गंज |
| 104 | डी०एल०एफ० योजना(पुरसौनी) | | | | 101 | मोहनलाल गंज |
| | | | | | | 0270 |

ग- ग्रामीण क्षेत्र

रजिस्ट्रिकरण वप जिला लखनऊ मोहनलालगंज जिला लखनऊ में नारीय क्षेत्र,
 अहमदाबाद क्षेत्र तथा ग्रामीण क्षेत्र का वर्गीकरण वर्गीकरण में

प्राकृ-1

भाग -1



अपर जिलाधिकारी (विह संघ) लखनऊ।
(सन्तुष्टि/शुभला)


| क्रम संख्या | 1 | 2 | 3 | 4 | 5 |
|-------------|------------|---|---|-------------|------|
| 105 | पुरखी | | | मोहनलाल गंज | 0085 |
| 106 | पुरहिया | | | निगोहा | 0188 |
| 107 | परसपुर डरल | | | निगोहा | 0187 |
| 108 | परहटा | | | मोहनलाल गंज | 0082 |
| 109 | फरीदपुर | | | मोहनलाल गंज | 0088 |
| 110 | फरीदपुर | | | मोहनलाल गंज | 0089 |
| 111 | बनगहिया | | | मोहनलाल गंज | 0090 |
| 112 | बऊआ | | | मोहनलाल गंज | 0091 |
| 113 | बखौली | | | मोहनलाल गंज | 0092 |
| 114 | बखिया | | | मोहनलाल गंज | 0093 |
| 115 | बखरहिया | | | मोहनलाल गंज | 0094 |
| 116 | बरवाही | | | मोहनलाल गंज | 0096 |
| 117 | बखौली | | | मोहनलाल गंज | 0097 |

ग- ग्रामीण क्षेत्र

रजिस्ट्रिकरण वप जिला लखनऊ मोहनलालगंज जिला लखनऊ में नगरीय क्षेत्र, अर्द्धनगरीय क्षेत्र तथा ग्रामीण क्षेत्र का वर्गीकरण वपनिकम में

प्राकृ-1

भाग -1



(पञ्जाब शाखा)
ग्राम विभागाधिकारी (वि० एवं या०)
लखनऊ।

| क्रम | संख्या | 1 | 2 | 3 | 4 | 5 |
|------|--------------|---|---|---|-------------|------|
| 118 | बाजपुर | | | | मोहनलाल गंज | 0101 |
| 119 | बलसिंह खेड़ा | | | | मोहनलाल गंज | 0098 |
| 120 | बैली | | | | मोहनलाल गंज | 0103 |
| 121 | बरवलिया | | | | निगोड़ा | 0190 |
| 122 | बधौना | | | | निगोड़ा | 0191 |
| 123 | बेमरिया | | | | मोहनलाल गंज | 0102 |
| 124 | बिरसिंहपुर | | | | निगोड़ा | 0192 |
| 125 | बैरीशालपुर | | | | निगोड़ा | 0193 |
| 126 | बेदौवा | | | | मोहनलाल गंज | 0104 |
| 127 | ब्रह्मदासपुर | | | | निगोड़ा | 0189 |
| 128 | बहरीली | | | | मोहनलाल गंज | 0100 |
| 129 | भटती बरकतनगर | | | | मोहनलाल गंज | 0105 |
| 130 | भटपुरा | | | | निगोड़ा | 0194 |

ग- ग्रामीण क्षेत्र

रजिस्ट्रिकरण वप जिला लखनऊ मोहनलालगंज जिला लखनऊ में नगरीय क्षेत्र, अर्द्धनगरीय क्षेत्र तथा ग्रामीण क्षेत्र का वर्गीकरण वपानिक्रम में

प्राकृप-1

भाग -1

भाग -1

प्रारूप-1


रजिस्ट्रिकरण वध जिला लखनऊ महानगरपालिका जिला लखनऊ में नगरीय क्षेत्र,
अर्द्धनगरीय क्षेत्र तथा ग्रामीण क्षेत्र का वर्गीकरण वार्डनिकम में

ग- ग्रामीण क्षेत्र

| क्रम | संख्या | खालख ग्राम या मोहले का नाम | मोहले या खालख ग्राम की सीमा निर्धारण सम्बन्धी अन्य विवरण, यदि कोई हो, तो (यथा उप मोहले, पट्टी या मजरा का नाम उल्लिखित किया जाय) | परगना या वार्ड का नाम | आवृत्त किया गया वी कोड |
|------|----------|----------------------------|---------------------------------------------------------------------------------------------------------------------------------|-----------------------|------------------------|
| 1 | 2 | 3 | 4 | 5 | |
| 131 | मीलमपुर | | 102 | निगोहा | 0201 |
| 132 | भावाखेला | | 102 | निगोहा | 0200 |
| 133 | भगवानपुर | | 102 | निगोहा | 0199 |
| 134 | भसपडा | | 102 | निगोहा | 0198 |
| 135 | भदसवा | | 102 | निगोहा | 0197 |
| 136 | भजमरमऊ | | 102 | निगोहा | 0195 |
| 137 | भटवारा | | 101 | मोहनलाल गंज | 0106 |
| 138 | भौदरी | | 102 | निगोहा | 0202 |
| 139 | भददीखेला | | 102 | निगोहा | 0196 |
| 140 | भौरखुर्द | | 101 | मोहनलाल गंज | 0107 |
| 141 | भौरकला | | 101 | मोहनलाल गंज | 0108 |
| 142 | भदारपुर | | 101 | मोहनलाल गंज | 0109 |
| 143 | भमरुंमऊ | | 101 | मोहनलाल गंज | 0110 |

(सत्यापित सुचना)
ग्राम निर्माणिका (वि. सं. 18)
लखनऊ।

(प्रमाण प्रदान)
 उपर विवरिका (वि० एवं पृ०)
 लखनऊ।



| क्रम संख्या | 1 | 2 | 3 | 4 | 5 |
|-------------|---------------|---|---|-------------|------|
| 144 | मार्हुवा | | | मोहनलाल गंज | 0111 |
| 145 | मलौली | | | मोहनलाल गंज | 0112 |
| 146 | महमंदपुर | | | मोहनलाल गंज | 0113 |
| 147 | मर्गकपुर ठकवा | | | मोहनलाल गंज | 0114 |
| 148 | मदापुर | | | निगोहा | 0203 |
| 149 | मदापीखेडा | | | निगोहा | 0204 |
| 150 | मऊ | | | मोहनलाल गंज | 0116 |
| 151 | महुरखुर्द | | | मोहनलाल गंज | 0117 |
| 152 | महुरकला | | | मोहनलाल गंज | 0118 |
| 153 | मरलीपुर | | | निगोहा | 0205 |
| 154 | महदौली | | | मोहनलाल गंज | 0128 |
| 155 | मोहिवददीनपुर | | | मोहनलाल गंज | 0124 |
| 156 | मोअजमनगर | | | मोहनलाल गंज | 0127 |

ग- ग्रामीण क्षेत्र

परिष्कारण वप विना लखनऊ मोहनलालगंज विना लखनऊ में नारीय क्षेत्र,
 अर्द्धनारीय क्षेत्र तथा ग्रामीण क्षेत्र का वर्गीकरण वपानिक्रम में

प्राकृ-1

भाग -1

रजिस्ट्रिकरण वष जिला लखनऊ मोहनलालगंज जिला लखनऊ में नगरीय क्षेत्र,
अर्द्धनगरीय क्षेत्र तथा ग्रामीण क्षेत्र का वर्गीकरण वर्णिक्रम में

ग- ग्रामीण क्षेत्र

| क्रम संख्या | राजस्व ग्राम या मोहल्ले का नाम | मोहल्ले या राजस्व ग्राम की सीमा निर्धारण सम्बन्धी अन्य विवरण, यदि कोई हो, तो (यथा उप मोहल्ला, पट्टी या मजरा का नाम उल्लिखित किया जाय) | परगना या वार्ड का नाम | सौपटवेयर में आवंटित किया गया वी कोड |
|-------------|--------------------------------|---------------------------------------------------------------------------------------------------------------------------------------|-----------------------|-------------------------------------|
| 1 | 2 | 3 | 4 | 5 |
| 157 | मोहम्मद पुर गढी | 101 | मोहनलाल गंज | 0125 |
| 158 | मोहम्मदाबाद | 101 | मोहनलाल गंज | 0126 |
| 159 | मोहरी खुर्द | 101 | मोहनलाल गंज | 0129 |
| 160 | मोहरी कला | 101 | मोहनलाल गंज | 0130 |
| 161 | मगईया | 102 | निगोहा | 0206 |
| 162 | मीरनपुर | 102 | निगोहा | 0207 |
| 163 | मीरकनगर | 101 | मोहनलाल गंज | 0122 |
| 164 | मीसा | 101 | मोहनलाल गंज | 0123 |
| 165 | मीनापुर | 102 | निगोहा | 0208 |
| 166 | मिलौली आदमपुर | 101 | मोहनलाल गंज | 0121 |
| 167 | रामदासपुर | 102 | निगोहा | 0213 |
| 168 | रतियामऊ | 101 | मोहनलाल गंज | 0131 |
| 169 | रथुनाथ खंडा | 102 | निगोहा | 0210 |

(मनजुब शिबानी)
अपर जिलाधिकारी (विशेष एवं संवि)
लखनऊ

भाग -1

प्राकप-1

रजिस्ट्रिकरण वप जिना लखनऊ मोहनलालांज जिना लखनऊ में नारीय क्षेत्र,
अईनारीय क्षेत्र तथा ग्रामीण क्षेत्र का वर्गीकरण वर्णिकम में

ग- ग्रामीण क्षेत्र

| क्रम | संख्या | राजस्व ग्राम या मोहले का नाम | मोहले या राजस्व ग्राम की सीमा निर्धारण सम्बन्धी अन्य विवरण, यदि कोई हो, तो (यथा उप मोहला, पट्टी या मजरा का नाम उल्लिखित किया जाय) | परगना या वार्ड का नाम | साँपदेवर में आवंटित किया गया वी कोड |
|------|--------------------|------------------------------|-----------------------------------------------------------------------------------------------------------------------------------|-----------------------|-------------------------------------|
| 1 | 2 | 3 | 4 | 5 | |
| 170 | रतनापुर | | 102 | निगोहा | 0209 |
| 171 | रहमतनगर | | 101 | मोहनलाल गंज | 0132 |
| 172 | रसूलपुर टिकनिया मऊ | | 101 | मोहनलाल गंज | 0134 |
| 173 | रसूलपुर आशिक अली | | 101 | मोहनलाल गंज | 0133 |
| 174 | रामपुर गढी जमनी | | 102 | निगोहा | 0212 |
| 175 | रामगानखुहा | | 101 | मोहनलाल गंज | 0136 |
| 176 | रायपुर | | 101 | मोहनलाल गंज | 0137 |
| 177 | रानी | | 102 | निगोहा | 0211 |
| 178 | रकीबाबाद | | 101 | मोहनलाल गंज | 0135 |
| 179 | लखपुहा | | 101 | मोहनलाल गंज | 0138 |
| 180 | लालपुर | | 102 | निगोहा | 0214 |
| 181 | शैखनापुर | | 101 | मोहनलाल गंज | 0142 |
| 182 | शेरपुर लवल | | 102 | निगोहा | 0215 |

(धनराज सुक्का)
अपर जिलाधिकारी (वि० एवं या०)
लखनऊ।

अपर निर्वाहिकारी (वि० एवं वी०)
 (विभागाध्यक्ष)
 लखनऊ

| क्रम संख्या | राजस्व ग्राम या मोहल्ले का नाम | मोहल्ले या राजस्व ग्राम की सीमा निर्धारण सम्बन्धी अन्य विवरण, यदि कोई हो, तो (यथा उप मोहल्ला, पट्टी या मजरा का नाम उल्लेखित किया जाय) | परगना या वार्ड का नाम | संपत्तव्य सं आवंटित किया गया वी कोड |
|-------------|--------------------------------|---------------------------------------------------------------------------------------------------------------------------------------|-----------------------|-------------------------------------|
| 1 | 2 | 3 | 4 | 5 |
| 183 | शाहमोहम्मदपुर अधुवा | 101 | मोहनलाल राज | 0140 |
| 184 | शाहजादपुर | 101 | मोहनलाल राज | 0139 |
| 185 | शिवलर | 101 | मोहनलाल राज | 0141 |
| 186 | शिवदर | 101 | मोहनलाल राज | 0262 |
| 187 | सठवारा | 101 | मोहनलाल राज | 0143 |
| 188 | सीफतनगर | 101 | मोहनलाल राज | 0160 |
| 189 | सौनई कर्जहरा | 101 | मोहनलाल राज | 0223 |
| 190 | सैरई मऊ | 101 | मोहनलाल राज | 0260 |
| 191 | समनापुर | 101 | मोहनलाल राज | 0162 |
| 192 | समरापीतपुर | 101 | मोहनलाल राज | 0163 |
| 193 | सहस्रघाट | 101 | मोहनलाल राज | 0152 |
| 194 | सुरियामऊ | 101 | मोहनलाल राज | 0161 |
| 195 | सुल्तानमऊ | 102 | निगाह | 0218 |

ग- ग्रामीण क्षेत्र

एरिस्टीकरण वप जिला लखनऊ मोहनलालराज जिला लखनऊ से नारीय क्षेत्र, अर्द्धनारीय क्षेत्र तथा ग्रामीण क्षेत्र का वर्गीकरण वर्गीकरण सं

रजिस्ट्रिकरण वप जिला लखनऊ मोहनलालगंज जिला लखनऊ में नारीय क्षेत्र,
अर्द्धनारीय क्षेत्र तथा ग्रामीण क्षेत्र का वर्गीकरण वपनिकम में

ग- ग्रामीण क्षेत्र

| क्रम | संख्या | राजस्व ग्राम या मोहल्ले का नाम | मोहल्ले या राजस्व ग्राम की सीमा निर्धारण सम्बन्धी अन्य विवरण, यदि कोई हो, तो (ज्या वप मोहल्ला, पट्टी या मजरा का नाम उल्लिखित किया जाय) | परगना या वार्ड का नाम | सूफटवेयर में आवंटित किया गया वी कोड |
|------|---------------------|--------------------------------|----------------------------------------------------------------------------------------------------------------------------------------|-----------------------|-------------------------------------|
| 1 | 2 | 3 | 4 | 5 | |
| 196 | सुशाल गौतम सिटी/असल | 101 | मोहनलाल गंज | 0225 | |
| 197 | सरपुर् | 101 | मोहनलाल गंज | 0154 | |
| 198 | सौली | 101 | मोहनलाल गंज | 0148 | |
| 199 | सलेमपुर अथाका | 101 | मोहनलाल गंज | 0150 | |
| 200 | सलेमपुर | 101 | मोहनलाल गंज | 0149 | |
| 201 | खलाहीमऊ | 101 | मोहनलाल गंज | 0155 | |
| 202 | सरीना | 101 | मोहनलाल गंज | 0146 | |
| 203 | सरई गुदौली | 101 | मोहनलाल गंज | 0147 | |
| 204 | सरथुवा | 101 | मोहनलाल गंज | 0145 | |
| 205 | समथी | 101 | मोहनलाल गंज | 0151 | |
| 206 | सिकन्दरपुर अमोलिया | 101 | मोहनलाल गंज | 0156 | |
| 207 | सिडौलीकला | 101 | मोहनलाल गंज | 0159 | |
| 208 | सिडौलीखुर्द | 101 | मोहनलाल गंज | 0158 | |

असल (पाननाथ शिवली)
अपर जिलाधिकारी (वि० एवं वी०)
लखनऊ।



अपर जिलाधिकारी (वि० पुं० सं०)
 (धनचय शुभला)
 लखनऊ।

(राज शंखर)
 जिला मैजिस्ट्रेट,
 लखनऊ।

| क्रम संख्या | 1 | 2 | 3 | 4 | 5 |
|-------------|---------------|---|---|-------------|------|
| 209 | सिर्स | | | निगाहॉ | 0217 |
| 210 | सिर्सोली | | | निगाहॉ | 0216 |
| 211 | सिद्धपुरा | | | मोहनलाल राज | 0157 |
| 212 | हसनपुर | | | मोहनलाल राज | 0269 |
| 213 | हसनपुर | | | मोहनलाल राज | 0268 |
| 214 | हबुवापुर | | | मोहनलाल राज | 0263 |
| 215 | हरिनाम खंडा | | | निगाहॉ | 0219 |
| 216 | हरिकेशगढी | | | मोहनलाल राज | 0227 |
| 217 | हरिहरपुर पटसा | | | निगाहॉ | 0220 |
| 218 | हरदीईया | | | मोहनलाल राज | 0221 |
| 219 | हरई | | | मोहनलाल राज | 0265 |
| 220 | हुलासखंडा | | | मोहनलाल राज | 0224 |

ग- ग्रामीण क्षेत्र

परिशीकरण रप जिला लखनऊ मोहनलाल राज जिला लखनऊ में नारीय क्षेत्र,
 अर्द्धनारीय क्षेत्र तथा ग्रामीण क्षेत्र का वर्गीकरण वर्णानुक्रम में

पृष्ठ-1

पृष्ठ -1

रघु जिला लखनऊ महेनलालगंज जिला लखनऊ के अधीन विभिन्न भागों (नारीय क्षेत्र, अर्द्धनारीय क्षेत्र तथा ग्रामीण क्षेत्र) में वृष्णिक्रम में आकृषिक भूमि की दर रुपये प्रति वर्गमीटर (बैरिफ क वैल्यू)

| सौपटवेयर में आवंटित किया गया बी कोड | राजस्व ग्राम या मोहल्ले की नाम | परगना या वार्ड का नाम | अकृषिक भूमि की दर प्रति वर्गमीटर (9 मीटर से कम चौड़े रास्ते पर) |
|-------------------------------------|--------------------------------|-----------------------|-----------------------------------------------------------------|
|-------------------------------------|--------------------------------|-----------------------|-----------------------------------------------------------------|

| 1 | 2 | 3 | 6 |
|------|-------------------|-----|------|
| 0001 | अतरौली | 101 | 5000 |
| 0164 | अकबरपुर बेनीगंज | 102 | 2000 |
| 0008 | अकरहड़ | 101 | 2200 |
| 0012 | अनैया खरगापुर | 101 | 2200 |
| 0014 | आदमपुर चौबस्ता | 101 | 2200 |
| 0006 | अस्ती | 101 | 2200 |
| 0007 | अखलम नगर | 101 | 2200 |
| 0002 | अहमदपुर खालसा | 101 | 2200 |
| 0005 | अहमदपुर आजम अली | 101 | 2200 |
| 0004 | अहमदपुर अहसान अली | 101 | 2200 |
| 0013 | अब्बास नगर | 101 | 2200 |
| 0165 | अष्टइया | 102 | 2000 |
| 0011 | अलियामऊ | 101 | 2200 |
| 0166 | आमिनिहा खेड़ा | 102 | 2000 |
| 0003 | अथली खेड़ा | 101 | 2200 |

भाग-2

प्रकृ-2

(इन-जय श्रवण)
अपर जिलाधिकारी (वि० एवं प्र० वि०)
लखनऊ।

~~(श्रीम. वेंकटेश)
जिला मजिस्ट्रेट,
लखनऊ।~~

उप विना लखनऊ महानगरपालिका विना लखनऊ के अधीन विभिन्न भागों (नगरीय क्षेत्र, अर्द्धनगरीय क्षेत्र तथा ग्रामीण क्षेत्र) में वार्डनिर्कम में आर्थिक मूँष की दर रूपय प्रति वर्गमीटर (वैशिक क्षेत्र)

| सॉफ्टवेयर में आवंटित किया गया बी कोड | राजस्व भाग या मोहले की नाम | परपाना या वार्ड का नाम | आर्थिक मूँष की दर प्रति वर्गमीटर (9 मीटर से कम चौड़े रास्ते पर) |
|--------------------------------------|----------------------------|------------------------|-----------------------------------------------------------------|
| 1 | 2 | 3 | 6 |

| | | | |
|------|-----------------|-------------|------|
| 0009 | अमठी | मोहनलाल राज | 5000 |
| 0010 | अमवा मुर्तजापुर | मोहनलाल राज | 2200 |
| 0015 | इन्साइल नगर | मोहनलाल राज | 2200 |
| 0016 | इन्दजीव खेड़ा | मोहनलाल राज | 5000 |
| 0017 | इशबलिया | मोहनलाल राज | 2200 |
| 0018 | उतरवा | मोहनलाल राज | 2200 |
| 0167 | उदयपुर | निगाह | 5000 |
| 0168 | उतरगाँव | निगाह | 5000 |
| 0021 | कटरा नगरम | मोहनलाल राज | 4100 |
| 0170 | कनकह | निगाह | 5000 |
| 0027 | कौटा कसौन्दी | मोहनलाल राज | 2200 |
| 0031 | कारियानी | मोहनलाल राज | 7700 |
| 0171 | कौरापुरापुर | निगाह | 2000 |
| 0025 | कनरी | मोहनलाल राज | 2200 |
| 0028 | काजी खेड़ा | मोहनलाल राज | 5000 |

भाग-2

पृष्ठ-2

(अनन्त सिंह)
अपर विभागाधिकारी (वि० एवं को०)
लखनऊ।

उप विना लखनऊ महानगरपालिका विना लखनऊ के अधीन विभिन्न भागों (नगरीय क्षेत्र, अर्द्धनगरीय क्षेत्र तथा ग्रामीण क्षेत्र) में वार्डनिर्गम में अर्द्धवर्षिक भूमि की दर रुपये प्रति वर्गमीटर (वैशिक बेल्ट)

भाग-2
प्रकार-2

| संश्लेषण में आवंटित किया गया वी.कॉड | राजस्व ग्राम या मोहल्ले की नाम | परतना या वार्ड का नाम | 1 | 2 | 3 | 6 |
|-------------------------------------|--------------------------------|-----------------------|-----|-------------|------|---|
| 0029 | कहिमपुर बिकहा | मोहनगाल गंज | 101 | मोहनगाल गंज | 7700 | |
| 0019 | कबीरपुर | मोहनगाल गंज | 101 | मोहनगाल गंज | 5000 | |
| 0024 | कराहा | मोहनगाल गंज | 101 | मोहनगाल गंज | 2200 | |
| 0022 | कराहा | मोहनगाल गंज | 101 | मोहनगाल गंज | 2200 | |
| 0169 | करनपुर | निगाहा | 102 | निगाहा | 2000 | |
| 0023 | करसन्डा | मोहनगाल गंज | 101 | मोहनगाल गंज | 2200 | |
| 0026 | कमालपुर विखलिका | मोहनगाल गंज | 101 | मोहनगाल गंज | 2200 | |
| 0020 | कपरामदारपुर | मोहनगाल गंज | 101 | मोहनगाल गंज | 2200 | |
| 0034 | केवली | मोहनगाल गंज | 101 | मोहनगाल गंज | 2200 | |
| 0172 | कुशमौरा | निगाहा | 102 | निगाहा | 2000 | |
| 0032 | कुंठपुर | मोहनगाल गंज | 101 | मोहनगाल गंज | 2200 | |
| 0033 | कुंठा | मोहनगाल गंज | 101 | मोहनगाल गंज | 2200 | |
| 0030 | कुंठरा | मोहनगाल गंज | 101 | मोहनगाल गंज | 2200 | |
| 0036 | खवास खेडा | मोहनगाल गंज | 101 | मोहनगाल गंज | 2200 | |
| 0037 | खडौली | मोहनगाल गंज | 101 | मोहनगाल गंज | 5000 | |

लखनऊ
शहर विभागाधिकारी (वि० एवं प्र० एवं प्र०)
(एनएच डीडी)



उप विना लखनऊ महानगरपालिका विना लखनऊ के अधीन विभिन्न भागों (नारीय क्षेत्र, अर्द्धनारीय क्षेत्र तथा ग्रामीण क्षेत्र) में वार्डवार अर्थिक सर्वेक्षण की दर कथय प्रति वार्डवार (वैश्विक रूप)

भाग-2
प्रकृ-2

| सर्वेक्षण में शामिल किया गया वी कोड | राजस्व भाग या मोहले की नाम | परगना या वार्ड का नाम | 1 | 2 | 3 | 6 |
|-------------------------------------|----------------------------|-----------------------|-----|---|---|------|
| 0038 | खोहटा | मोहनगाल राज | 101 | | | 2200 |
| 0173 | खोहदीखेडा | निगाहा | 102 | | | 2000 |
| 0175 | गाँवम खेडा | निगाहा | 102 | | | 2000 |
| 0045 | गाँविया कला | मोहनगाल राज | 101 | | | 2200 |
| 0044 | गाँविया खुर्द | मोहनगाल राज | 101 | | | 2200 |
| 0046 | गाँव | मोहनगाल राज | 101 | | | 5000 |
| 0041 | गाँव | मोहनगाल राज | 101 | | | 2200 |
| 0042 | गाँव मुरतफाबाद | मोहनगाल राज | 101 | | | 2200 |
| 0040 | गाँव | मोहनगाल राज | 101 | | | 2200 |
| 0174 | गाँवियापुर | निगाहा | 102 | | | 2000 |
| 0043 | गाँव खेडा | मोहनगाल राज | 101 | | | 2200 |
| 0039 | गाँवियागा | मोहनगाल राज | 101 | | | 2200 |
| 0048 | खाडसावा | मोहनगाल राज | 101 | | | 2200 |
| 0047 | खुसकर | मोहनगाल राज | 101 | | | 2200 |
| 0035 | बक क जहरा | मोहनगाल राज | 101 | | | 7700 |

(समाप्त सुबाना)
उपर विनाधिकारी (वि० प्र० सं०)
लखनऊ।

उप विना लखनऊ महानगरपालिका विना लखनऊ के अधीन विभिन्न भागों (नगरीय क्षेत्र, अर्द्धनगरीय क्षेत्र तथा ग्रामीण क्षेत्र) में वर्गीकरण में अकाधिक भूमि की दर रुपये प्रति वर्गमीटर (बिस्किट वेल्यू)

| सॉफ्टवेयर में आवंटित किया गया बी कोड | राजस्व ग्राम या मोहल्ले की नाम | परगना या वार्ड का नाम | अकाधिक भूमि की दर प्रति वर्गमीटर (9 मीटर से कम बीई रास्ते पर) |
|--------------------------------------|--------------------------------|-----------------------|---------------------------------------------------------------|
| 1 | 2 | 3 | 6 |
| 0050 | वार्ड सराय | मोहनलाल राज | 7700 |
| 0053 | बीगानपुर | मोहनलाल राज | 2200 |
| 0051 | बीरपुरी | मोहनलाल राज | 7700 |
| 0052 | बीरहिया | मोहनलाल राज | 2200 |
| 0049 | बमर ललिया | मोहनलाल राज | 2200 |
| 0054 | छत्तीनी | मोहनलाल राज | 2200 |
| 0055 | जमानपुर दड़ौरी | मोहनलाल राज | 2200 |
| 0056 | जमानपुर कुंमीयान | मोहनलाल राज | 2200 |
| 0177 | जमौरिया | निगाह | 2000 |
| 0176 | जबरीली | निगाह | 5000 |
| 0057 | जहंगीर पुर | मोहनलाल राज | 2200 |
| 0058 | जौखण्डी | मोहनलाल राज | 2200 |
| 0059 | तिकरा जमराज | मोहनलाल राज | 2200 |
| 0178 | तिकरा | निगाह | 2000 |
| 0063 | डेहवा | मोहनलाल राज | 5000 |

भाग-2

प्राकृ-2

(धनराज शर्मा)
 उपर विभागाधिकारी (वि० एवं वी०)
 लखनऊ



रघु जिला लखनऊ मोहनलालगंज जिला लखनऊ के अधीन विभिन्न भागों (नारीय क्षेत्र, अर्द्धनारीय क्षेत्र तथा ग्रामीण क्षेत्र) में वर्णानुक्रम में अकादमिक सीस की दर कथय प्रति वर्गमीटर (बैसिक वेल्थ)

| सीपटवेयर में आवंटित किया गया बी कोड | राजस्व ग्राम या मोहले की नाम | परगना या वार्ड का नाम | अकादमिक सीस की दर प्रति वर्गमीटर (9 मीटर से कम चौड़े रास्ते पर) |
|-------------------------------------|------------------------------|-----------------------|-----------------------------------------------------------------|
|-------------------------------------|------------------------------|-----------------------|-----------------------------------------------------------------|

| 1 | 2 | 3 | 6 |
|------|------------------|-------------|------|
| 0179 | डेवरिया भरसवा | निराहा | 2000 |
| 0060 | डौना | मोहनलाल गंज | 7700 |
| 0061 | डोडा सिकन्दर पुर | मोहनलाल गंज | 2200 |
| 0182 | डिघारी | निराहा | 2000 |
| 0064 | ढखवा | मोहनलाल गंज | 2200 |
| 0065 | ढमारिया | मोहनलाल गंज | 2200 |
| 0068 | दाउदनगर | मोहनलाल गंज | 7700 |
| 0069 | दाउद पुर सैदापुर | मोहनलाल गंज | 2200 |
| 0180 | दयालपुर | निराहा | 2000 |
| 0181 | दखनाशखपुर | निराहा | 2000 |
| 0066 | दखनवासा | मोहनलाल गंज | 2200 |
| 0067 | दहियर | मोहनलाल गंज | 5000 |
| 0074 | दादाभऊ | मोहनलाल गंज | 2200 |
| 0072 | देहरा मऊ | मोहनलाल गंज | 2200 |
| 0073 | देवली | मोहनलाल गंज | 2200 |



उप विद्यालय लखनऊ महानगरपालिका विद्यालय लखनऊ के अधीन विभिन्न भागों (नगरीय क्षेत्र, अर्द्धनगरीय क्षेत्र तथा ग्रामीण क्षेत्र) में वर्गानुक्रम में आर्थिक मांस की दर कथ्य प्रति वर्गमीटर (वैश्विक क्षेत्र)

भाग-2
प्रकरण-2

| क्रमांक | राजस्व शान या मोहले की नाम | परगना या वार्ड का नाम | अर्थिक मांस की दर प्रति वर्गमीटर (9 मीटर क्षेत्र कम चौड़े रास्ते पर) |
|---------|----------------------------|-----------------------|----------------------------------------------------------------------|
| 1 | 2 | 3 | 6 |
| 0062 | ट्रेडिंग | 101 महानगरपालिका | 2200 |
| 0070 | बुनारमऊ | 101 महानगरपालिका | 7700 |
| 0071 | दुल्हापुर दुधनाबाद | 101 महानगरपालिका | 2200 |
| 0076 | धरमादात खेडा | 101 महानगरपालिका | 2200 |
| 0075 | धरमादात खेडा | 101 महानगरपालिका | 2200 |
| 0183 | धर्मवासाई | 102 निगाई | 2000 |
| 0077 | धरहरा | 101 महानगरपालिका | 2200 |
| 0184 | नन्दीनी | 102 निगाई | 2000 |
| 0078 | नाराम | 101 महानगरपालिका | 4100 |
| 0185 | नटौली | 102 निगाई | 2000 |
| 0080 | नूर पुर बेहटा | 101 महानगरपालिका | 5000 |
| 0079 | निजामपुर | 101 महानगरपालिका | 2000 |
| 0186 | निगाई | 102 निगाई | 5000 |
| 0081 | पत्तीना | 101 महानगरपालिका | 2200 |
| 0087 | पुनसरा | 101 महानगरपालिका | 2200 |

(समाप्त)

उपर विभागाधीन (वि० एवं सं०)

लखनऊ।



(अनन्त शर्मा)
अपर जिलाधिकारी (वि. एवं सं.)
लखनऊ।

| संख्या | विवरण | प्रमाण | मूल्य |
|--------|-----------------------------------------------------------------|--------|-------|
| 0094 | बखरहिया | 101 | 2200 |
| 0093 | बखरहिया | 101 | 2200 |
| 0092 | बखरहिया | 101 | 2200 |
| 0091 | बखरहिया | 101 | 2200 |
| 0090 | बखरहिया | 101 | 2200 |
| 0089 | करीबपुर | 101 | 2200 |
| 0088 | करीबपुर | 101 | 2200 |
| 0082 | पूरुवा | 101 | 5000 |
| 0187 | परमपुर डरवा | 102 | 2000 |
| 0188 | पुरहिया | 102 | 2000 |
| 0085 | पुरखनी | 101 | 7700 |
| 0270 | डीएल0एक0 खाना(पुरखनी) | 101 | 8000 |
| 0086 | पुरन पुर | 101 | 3000 |
| 0084 | पूरुवा | 101 | 2200 |
| 0083 | पूरुवा नगर टिकरिया | 101 | 7700 |
| 1 | राजस्व ग्राम या मोहल्ले की नाम | 2 | |
| 2 | परगना या वार्ड का नाम | 3 | |
| 3 | अकृषिक भूमि की दर प्रति वर्गमीटर (9 मीटर से कम चौड़े रास्ते पर) | 6 | |

उप विना लखनऊ महानगरपालिका जिला लखनऊ के अधीन विभिन्न भागों (नगरीय क्षेत्र, अर्द्धनगरीय क्षेत्र तथा ग्रामीण क्षेत्र) में वर्गीकृत भूमि की दर ऊपर प्रति वर्गमीटर (बेसिक रेट्स)

प्राकृत-2

भाग-2

उप विना लखनऊ महानगपालिका विना लखनऊ के अधीन विभिन्न भागों (नगरीय क्षेत्र, अर्द्धनगरीय क्षेत्र तथा ग्रामीण क्षेत्र) में वर्गीकरण में आर्थिक मूल्य की दर रूप में प्रति वर्गमीटर (वर्षिक रूप)

| संपत्ति संख्या | राजस्व नाम या मोहले की नाम | परतना या बार्ड का नाम | अर्थिक मूल्य की दर प्रति वर्गमीटर (9 मीटर से कम चौड़े रास्ते पर) |
|----------------|----------------------------|-----------------------|------------------------------------------------------------------|
|----------------|----------------------------|-----------------------|------------------------------------------------------------------|

| 1 | 2 | 3 | 6 |
|------|--------------|-----|------|
| 0095 | बकाम | 101 | 7700 |
| 0096 | बराही | 101 | 2200 |
| 0097 | बराही | 101 | 2200 |
| 0101 | बारापुर | 101 | 2200 |
| 0098 | बलसिंह खेड़ा | 101 | 2200 |
| 0099 | बलियाखेड़ा | 101 | 7700 |
| 0103 | बेनी | 101 | 5000 |
| 0190 | बरबलिया | 102 | 2000 |
| 0191 | बराही | 102 | 2000 |
| 0102 | बाराही | 101 | 2200 |
| 0192 | बिसिंहपुर | 102 | 2000 |
| 0193 | बेरीशाहापुर | 102 | 2000 |
| 0104 | बेनी | 101 | 5000 |
| 0189 | बदमदासपुर | 102 | 2000 |
| 0100 | बदौली | 101 | 2200 |

लखनऊ
उपर विभागाधिकारी (वि. व. व. व.)
(परतना या बार्ड का नाम)



उप विना लखनऊ महानगरपालिका जिला लखनऊ के अधीन विभिन्न भागों (नगरीय क्षेत्र, अर्द्धनगरीय क्षेत्र तथा ग्रामीण क्षेत्र) में वर्णानुक्रम में आकषिक भूमि की दर रूपय प्रति वर्गमीटर (बिन्दक बेल्य)

भाग-2

प्राकृ-2

| संख्या | आवृत्त किया गया वी कोड | राजस्व भाग या मोहले की नाम | परगना या बार्ड का नाम | 1 | 2 | 3 | 6 |
|--------|------------------------|----------------------------|-----------------------|------|-----|-------------|------|
| 0105 | भट्टी बरकतनगर | 101 | मोहनलाल राज | 2200 | 102 | निगोहा | 2000 |
| 0194 | भट्टया | 102 | निगोहा | 2000 | 102 | निगोहा | 2000 |
| 0201 | भूलमपुर | 102 | निगोहा | 2000 | 102 | निगोहा | 2000 |
| 0200 | भावाखेडा | 102 | निगोहा | 5000 | 102 | निगोहा | 5000 |
| 0199 | भगवानपुर | 102 | निगोहा | 2000 | 102 | निगोहा | 2000 |
| 0198 | भसुडा | 102 | निगोहा | 5000 | 102 | निगोहा | 5000 |
| 0197 | भदरवा | 102 | निगोहा | 2000 | 102 | निगोहा | 2000 |
| 0195 | भजनसरमऊ | 102 | निगोहा | 2000 | 101 | मोहनलाल राज | 2200 |
| 0106 | भदवारा | 102 | निगोहा | 5000 | 102 | निगोहा | 5000 |
| 0196 | भददीखेडा | 102 | निगोहा | 2000 | 101 | मोहनलाल राज | 2200 |
| 0107 | भौराखेडा | 101 | मोहनलाल राज | 2200 | 101 | मोहनलाल राज | 2200 |
| 0108 | भौराकला | 101 | मोहनलाल राज | 2200 | 101 | मोहनलाल राज | 2200 |
| 0109 | भदरपुर | 101 | मोहनलाल राज | 2200 | 101 | मोहनलाल राज | 2200 |
| 0110 | भमईमऊ | 101 | मोहनलाल राज | 2200 | 101 | मोहनलाल राज | 2200 |

(पुनरावलोकित)
 उपर विभागाधिकारी (वि. एवं प्र. एवं स. एवं स. एवं स.)
 लखनऊ।



उप जिला लखनऊ मोहनलालगंज जिला लखनऊ के अधीन विभिन्न भागों (नारीय क्षेत्र, आर्द्धनारीय क्षेत्र तथा ग्रामीण क्षेत्र) में वृष्णिक्रम में अकृषिक भूमि की दर कथय प्रति वर्गमीटर (बैरिफिक बैर्य)

| संपत्तेश्वर में आवंटित किया गया बी काड | 1 | 2 | 3 | 6 |
|-----------------------------------------------------------------|---|---|-----------------------|---|
| राजस्व ग्राम या मोहल्ले की नाम | | | परगना या वार्ड का नाम | |
| अकृषिक भूमि की दर प्रति वर्गमीटर (9 मीटर से कम चौड़े रास्ते पर) | | | | |

| | | | | |
|------|-----------------|-----|-------------|------|
| 0111 | मार्डवा | 101 | मोहनलाल गंज | 2200 |
| 0112 | मलीली | 101 | मोहनलाल गंज | 2200 |
| 0113 | महमूदपुर | 101 | मोहनलाल गंज | 2200 |
| 0114 | मर्कपुर लकवा | 101 | मोहनलाल गंज | 2200 |
| 0115 | मरतेमऊ | 101 | मोहनलाल गंज | 7700 |
| 0203 | मदपुर | 102 | निगाहा | 5000 |
| 0204 | मदारीखडा | 102 | निगाहा | 2000 |
| 0116 | मऊ | 101 | मोहनलाल गंज | 7700 |
| 0117 | महुराखुर्द | 101 | मोहनलाल गंज | 5000 |
| 0118 | महुराकला | 101 | मोहनलाल गंज | 5000 |
| 0205 | मरलीपुर | 102 | निगाहा | 5000 |
| 0128 | मंडौली | 101 | मोहनलाल गंज | 2200 |
| 0124 | मोहिउददीनपुर | 101 | मोहनलाल गंज | 2200 |
| 0127 | मोअजमनगर | 101 | मोहनलाल गंज | 7700 |
| 0125 | मोहम्मद पुर गढी | 101 | मोहनलाल गंज | 2200 |

मोहनलाल गंज
 (अकृषिक भूमि)
 उपरि विवरित (100 एवं 100)


रूप जिला लखनऊ महानगरपालिका जिला लखनऊ के अधीन विभिन्न भागों (नगरीय क्षेत्र, आर्द्धनगरीय क्षेत्र तथा ग्रामीण क्षेत्र) में वार्षिक आय में आर्थिक भूमि की दर रुपये प्रति वर्गमीटर (वैरिफिक वेर्यु)

भाग-2

प्रकार-2

| सूचकांक में आवंटित किया गया वी कोड | राजस्व ग्राम या मोहल्ले की नाम | परगना या वार्ड का नाम | 1 | 2 | 3 | 6 |
|------------------------------------|--------------------------------|-----------------------|-----|---|-------------|------|
| 0126 | मोहम्मदाबाद | मोहनगाल गंज | 101 | | मोहनगाल गंज | 2200 |
| 0129 | मोहरी खुर्द | मोहनगाल गंज | 101 | | मोहनगाल गंज | 5000 |
| 0130 | मोहरी कला | मोहनगाल गंज | 101 | | मोहनगाल गंज | 5000 |
| 0119 | मोहम्मद खुर्द | मोहनगाल गंज | 101 | | मोहनगाल गंज | 7700 |
| 0120 | मोहम्मद कला | मोहनगाल गंज | 101 | | मोहनगाल गंज | 7700 |
| 0206 | मोहम्मदिया | नियाहा | 102 | | नियाहा | 2000 |
| 0207 | मोहम्मदपुर | नियाहा | 102 | | नियाहा | 2000 |
| 0122 | मोहम्मदपुर | मोहनगाल गंज | 101 | | मोहनगाल गंज | 2200 |
| 0123 | मोहम्मदपुर | मोहनगाल गंज | 101 | | मोहनगाल गंज | 2200 |
| 0208 | मोहम्मदपुर | नियाहा | 102 | | नियाहा | 2000 |
| 0121 | मोहम्मदी आदमपुर | मोहनगाल गंज | 101 | | मोहनगाल गंज | 2200 |
| 0213 | मोहम्मदपुर | नियाहा | 102 | | नियाहा | 2000 |
| 0131 | मोहम्मदपुर | मोहनगाल गंज | 101 | | मोहनगाल गंज | 2200 |
| 0210 | मोहम्मदपुर खेडा | नियाहा | 102 | | नियाहा | 2000 |
| 0209 | मोहम्मदपुर | नियाहा | 102 | | नियाहा | 2000 |

(अधिकारी की हस्ताक्षर)
अपर जिलाधिकारी (वि. प्र. सं.)
लखनऊ।



३५ जिला लखनऊ मोहनलालगंज जिला लखनऊ के अधीन विभिन्न भागों (नगरीय क्षेत्र, अर्द्धनगरीय क्षेत्र तथा ग्रामीण क्षेत्र) में वर्गीकरण में अकृषिक भूमि की दर रूपये प्रति वर्गमीटर (बैरिफिक वॉल्यूम)

| सौपटवेयर में आवंटित किया गया बी कोड | राजस्व ग्राम या मोहल्ले की नाम | परगना या वार्ड का नाम | अकृषिक भूमि की दर प्रति वर्गमीटर (9 मीटर से कम चौड़े रास्ते पर) |
|-------------------------------------|--------------------------------|-----------------------|-----------------------------------------------------------------|
|-------------------------------------|--------------------------------|-----------------------|-----------------------------------------------------------------|

| 1 | 2 | 3 | 6 |
|------|---------------------|-------------|------|
| 0132 | रहमननगर | मोहनलाल गंज | 5000 |
| 0134 | रसूलपुर टिकनिया मऊ | मोहनलाल गंज | 2200 |
| 0133 | रसूलपुर आशिक अली | मोहनलाल गंज | 2200 |
| 0212 | रामपुर गढी जमुनी | निगाहू | 2000 |
| 0136 | राममानखुड़ा | मोहनलाल गंज | 2200 |
| 0137 | रायपुर | मोहनलाल गंज | 2200 |
| 0211 | राठी | निगाहू | 2000 |
| 0135 | रकीबाबाद | मोहनलाल गंज | 2200 |
| 0138 | लखपुड़ा | मोहनलाल गंज | 5000 |
| 0214 | लालपुर | निगाहू | 2000 |
| 0142 | शेखनापुर | मोहनलाल गंज | 2200 |
| 0215 | शेरपुर खवल | निगाहू | 2000 |
| 0140 | शाहमोहम्मदपुर अधूया | मोहनलाल गंज | 2200 |
| 0139 | शाहजादपुर | मोहनलाल गंज | 2200 |
| 0141 | शिवनर | मोहनलाल गंज | 5000 |

भाग-2

प्रकार-2

(एनएच डिवीजन)
अपर जिलाधिकारी (वि० एवं स०)
लखनऊ।



(अनुसूचित जाति)
अपर विभागाध्यक्ष (वि. एवं प्र. एवं सं.)
लखनऊ

| सॉफ्टवेयर में आवंटित किया गया वी कोड | राजस्व ग्राम या मोहल्ले की नाम | परगना या वार्ड का नाम | अकृषिक भूमि की दर प्रति वर्गमीटर (9 मीटर से कम चौड़े रास्ते पर) |
|--------------------------------------|--------------------------------|-----------------------|-----------------------------------------------------------------|
| 1 | 2 | 3 | 6 |
| 0262 | शिवदर्रा | मोहनगाल गंज | 2200 |
| 0143 | सदवारा | मोहनगाल गंज | 2200 |
| 0160 | श्रीकलनगर | मोहनगाल गंज | 2200 |
| 0223 | श्रीनई कर्जहरा | मोहनगाल गंज | 7700 |
| 0260 | शंखू मऊ | मोहनगाल गंज | 2200 |
| 0162 | खेमनापुर | मोहनगाल गंज | 2200 |
| 0163 | खेमराधीतपुर | मोहनगाल गंज | 2200 |
| 0152 | सहस्रघाट | मोहनगाल गंज | 2200 |
| 0161 | सुरियामऊ | मोहनगाल गंज | 2200 |
| 0218 | सुल्तानमऊ | निगाहा | 2000 |
| 0225 | सुशाल गोकु सिटी/अंमल | मोहनगाल गंज | 18500 |
| 0154 | सदरपुर | मोहनगाल गंज | 2200 |
| 0153 | सदरपुर कर्जरा | मोहनगाल गंज | 7700 |
| 0148 | सलौली | मोहनगाल गंज | 2200 |
| 0150 | सलेमपुर अचका | मोहनगाल गंज | 2200 |

उप विभागाध्यक्ष मोहनगालगंज विभागाध्यक्ष के अधीन विभिन्न भागों (नारीय क्षेत्र, अर्द्धनारीय क्षेत्र तथा ग्रामीण क्षेत्र) में वर्गानुक्रम में अकृषिक भूमि की दर कथय प्रति वर्गमीटर (बोसिक क्षेत्र)

प्राकृ-2


भाग-2

रघु जिला लखनऊ महानगरपालिका जिला लखनऊ के अधीन विभिन्न भागों (नगरीय क्षेत्र, अर्द्धनगरीय क्षेत्र तथा ग्रामीण क्षेत्र) में वर्गीकरण में आर्थिक भूमि की दर रुपये प्रति वर्गमीटर (बैरिडक बैल्यू)

भाग-2
प्रकार-2

| सूचक संख्या में आवंटित किया गया बी कोड | 1 | 2 | 3 | 6 |
|----------------------------------------|--------------------------|------------------------|----------------------------------------------------------------|------|
| आर्थिक भूमि की दर | राजस्व भाग या महल की नाम | परयाना या वार्ड का नाम | अर्थिक भूमि की दर प्रति वर्गमीटर (9 मीटर से कम बी कोड वाले पर) | |
| 0149 | सलेमपुर | 101 | महानगरपालिका | 5000 |
| 0155 | सलाहीमऊ | 101 | महानगरपालिका | 2200 |
| 0146 | सराना | 101 | महानगरपालिका | 2200 |
| 0144 | सरयोकरीया | 101 | महानगरपालिका | 7700 |
| 0147 | सरई गढ़ौली | 101 | महानगरपालिका | 2200 |
| 0145 | सरयुवा | 101 | महानगरपालिका | 5000 |
| 0151 | समरौली | 101 | महानगरपालिका | 5000 |
| 0156 | सिकन्दरपुर अमोखिया | 101 | महानगरपालिका | 5000 |
| 0159 | सिद्धीकला | 101 | महानगरपालिका | 5000 |
| 0158 | सिद्धीखुर्द | 101 | महानगरपालिका | 5000 |
| 0217 | सिद्धी | 102 | निगाहा | 2000 |
| 0216 | सिद्धी | 102 | निगाहा | 5000 |
| 0157 | सिद्धीपुरा | 101 | महानगरपालिका | 2200 |
| 0269 | हसनपुर | 101 | महानगरपालिका | 2200 |
| 0268 | हसनपुर | 101 | महानगरपालिका | 2200 |

(सहस्रमुखी)
अपर जिलाधिकारी (वि. एवं सं. वि.)
लखनऊ।



लखनऊ।
जिला मजिस्ट्रेट,
(राज बीखर)

लखनऊ।
उपर जिलाधिकारी (वि० एवं संवि०)
(जनसंख्ये विभाग)

| सूचक संख्या | राजस्व ग्राम या मोहल्ले की नाम | परगना या वार्ड का नाम | अकृषिक भूमि की दर प्रति वर्गमीटर (9 मीटर से कम चौड़े रास्ते पर) |
|-------------|--------------------------------|-----------------------|-----------------------------------------------------------------|
| 0263 | हड़गापुर | मोहनलाल गंज | 5000 |
| 0219 | हरिनाम खेड़ा | निगाहो | 2000 |
| 0227 | हरिकृष्णगढ़ी | मोहनलाल गंज | 7700 |
| 0220 | हरिहरपुर पटसा | निगाहो | 2000 |
| 0221 | हरदीहिया | मोहनलाल गंज | 5000 |
| 0265 | हर्दई | मोहनलाल गंज | 2200 |
| 0224 | हुलासखेड़ा | मोहनलाल गंज | 2200 |
| 1 | 2 | 3 | 6 |

उप जिला लखनऊ मोहनलालगंज जिला लखनऊ के अधीन विभिन्न भागों (नारीय क्षेत्र, अर्द्धनारीय क्षेत्र तथा ग्रामीण क्षेत्र) में वर्गीकरण में अकृषिक भूमि की दर रुपये प्रति वर्गमीटर (वैसिक क्षेत्र)

भाग-2
प्रकृ-2

उप जिला लखनऊ मोहनलालगंज जिला- लखनऊ के अधीन नगरीय एवं अर्द्धनगरीय एवं ग्रामीण क्षेत्र में मुख्य मार्गों के रोड सेगमेंट पर पड़ने वाले मोहल्ले या राजस्व ग्राम की अकृषिक भूमि की न्यूनतम दरें ऊपया प्रति वर्गमीटर में तथा कृषि भूमि की दरें लाख रुपये प्रति हेक्टेअर में।

| क्रम | संख्या | रोड सेगमेंट का नाम कहां से कहां तक | मोहल्ले या राजस्व ग्राम का नाम | प्राकृ-1 में आवंटित किया गया बी-कोड | अकृषिक भूमि की दरें प्रति वर्गमीटर रुपये में। | हेक्टेअर लाख रुपये में। |
|------|----------------------------------|------------------------------------|--------------------------------|-------------------------------------|-----------------------------------------------|-------------------------|
| 1 | 2 | 3 | 4 | 5 | 6 | |
| 1 | लखनऊरायबरेली रोड | अतरौली | 0001 | 17000 | 150 | |
| 2 | निगोहा से नगरम गंगानंज मार्ग | अनैया खरगापुर | 0012 | 4500 | 27 | |
| 3 | निगोहा से नगरम गंगानंज मार्ग | आदमपुर चौबस्ता | 0014 | 4500 | 27 | |
| 4 | लखनऊसुल्तानपुर रोड | अमठी | 0009 | 17000 | 150 | |
| 5 | निगोहा से नगरम गंगानंज मार्ग | इस्माइल नगर | 0015 | 4500 | 25 | |
| 6 | मोहनलालगंज से गीसाईगंज रोड | इन्दजीव खेड़ा | 0016 | 6100 | 44 | |
| 7 | लखनऊरायबरेली रोड | उदयपुर | 0167 | 16000 | 150 | |
| 8 | (ब) निगोहा से नगरम गंगानंज मार्ग | उदयपुर | 0167 | 6100 | 44 | |
| 9 | मोहनलालगंज से मौराबा रोड | उत्तरगांव | 0168 | 6100 | 44 | |
| 10 | लखनऊरायबरेली रोड | कनकहो | 0170 | 17000 | 150 | |
| 11 | लखनऊसुल्तानपुर रोड | कारिमपुर बिरुहा | 0029 | 17000 | 150 | |
| 12 | लखनऊसुल्तानपुर रोड | कबीरपुर | 0019 | 17000 | 150 | |
| 13 | निलमथा से नगरम रोड | करैया | 0024 | 4500 | 27 | |
| 14 | निगोहा से नगरम गंगानंज मार्ग | करैया | 0022 | 4500 | 27 | |
| 15 | निगोहा से नगरम गंगानंज मार्ग | खवास खेड़ा | 0036 | 4500 | 27 | |
| 16 | मोहनलालगंज से गीसाईगंज रोड | खुशौली | 0037 | 6100 | 44 | |

(अन्यथा सूचना) उपर जिलाधिकारी (वि० एवं प्र०) लखनऊ।

लखनऊ।
(राज डी.एच.ए.)
जिला जिलाधिकारी

रूप जिला लखनऊ मोहनलालगंज जिला- लखनऊ के अधीन नारीय एवं अर्द्धनारीय एवं ग्रामीण क्षेत्र में मुख्य मार्गों के रोड सेगमेंट पर पड़ने वाले मोहल्ले या राजस्व ग्राम की अकृषिक भूमि की न्यूनतम दरें ऊपया प्रति वर्गमीटर में तथा कृषि भूमि की दरें लाख रुपये प्रति हेक्टेअर में।

| क्रम संख्या | रोड सेगमेंट का नाम कहां से कहां तक | मोहल्ले या राजस्व ग्राम का नाम | प्राक्रम-1 में आवंटित किया गया बी-कोड | अकृषिक भूमि की दरें प्रति वर्गमीटर रूपये में। | कृषिक भूमि की दरें प्रति हेक्टेअर लाख रूपये में। |
|-------------|------------------------------------|--------------------------------|---------------------------------------|-----------------------------------------------|--------------------------------------------------|
| 1 | 2 | 3 | 4 | 5 | 6 |
| 17 | निलमथा से नाराम रोड़ | खुडौली | 0037 | 6100 | 44 |
| 18 | लखनऊरायबरेली रोड़ | गाँवा | 0046 | 17000 | 150 |
| 19 | लखनऊसुल्तानपुर रोड़ | बक कंवेहरा | 0035 | 17000 | 150 |
| 20 | लखनऊसुल्तानपुर रोड़ | चौद सराय | 0050 | 17000 | 150 |
| 21 | लखनऊरायबरेली रोड़ | टिकरा | 0178 | 16000 | 150 |
| 22 | (इ) मोहनलालगंज से बनी रोड़ | डेहवा | 0063 | 6100 | 44 |
| 23 | निलमथा से नाराम रोड़ | तमारिया | 0065 | 4500 | 27 |
| 24 | निलमथा से नाराम रोड़ | दाउदनार | 0068 | 9000 | 90 |
| 25 | लखनऊरायबरेली रोड़ | दखिनाशेखपुर | 0181 | 11000 | 150 |
| 26 | निलमथा से नाराम रोड़ | दहिथर | 0067 | 6100 | 44 |
| 27 | निलमथा से नाराम रोड़ | हुल्हापुर हुसैनबाद | 0071 | 4500 | 25 |
| 28 | मोहनलालगंज से गोसाईगंज रोड़ | धरमादत खेडा | 0076 | 4500 | 27 |
| 29 | मोहनलालगंज से गोसाईगंज रोड़ | धरमादत खेडा | 0075 | 4500 | 27 |
| 30 | निलमथा से नाराम रोड़ | नाराम | 0078 | 6100 | 44 |
| 31 | निगोहा से नाराम गंगगंज मार्ग | नाराम | 0078 | 6100 | 44 |
| 32 | लखनऊरायबरेली रोड़ | निगोहा | 0186 | 17000 | 150 |

अपर जिलाधिकारी (वि० एवं सी०)
लखनऊ।
(संलग्न सूचना)